



Aggiornamento della componente geologica, idrogeologica e sismica del P.G.T.
ai sensi della D.G.R. 8/7374 del 28 maggio 2008

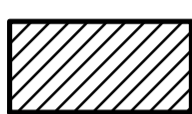
CARTA DEL DISSESTO CON LEGENDA UNIFORMATA AL P.A.I.


TAV. 8

Legenda

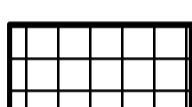
Delimitazioni aree di dissesto

● Fa: area di frana attiva non perimetrata - caduta massi


 Fa: area di frana attiva


 Fq: area di frana quiescente


Trasporto di massa su conoidi

 Cn: area di conoide non recentemente riattivati o protetta

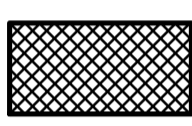
Esondazioni


 Ee: area a pericolosità di esondazione molto elevata

 Eb: area a pericolosità di esondazione elevata

 Em: area a pericolosità di esondazione media o moderata

L. 18 Maggio 1989, n. 183, art. 17, comma 6-ter: Perimetrazione delle aree a rischio idrogeologico molto elevato

 Zona 1: area instabile o che presenta un'elevata probabilità di coinvolgimento, in tempi brevi, direttamente dal fenomeno e dall'evoluzione dello stesso

 Zona 2: area potenzialmente interessata dal manifestarsi di fenomeni di instabilità coinvolgenti settori più ampi di quelli attualmente riconosciuti o in cui l'intensità dei fenomeni è modesta in rapporto ai danni potenziali sui beni esposti

0 250 500 1.000
Metri

Scala 1:10.000



Massimo Elitropi *Renato Caldarelli*

