






LEGENDA


-  Limite di Polo Estrattivo ATEi7


-  Limite area autorizzata con D.D. n° 3179 del 24/11/2011, prorogata con D.D. n° 742/2018, aggiornata secondo il perimetro dell'ATEi7 contenuto nel nuovo Piano Cave


-  Punti fissi inamovibili di riferimento


-  Capiisaldi della Provincia di Bergamo


-  Limite Vincolo Paesaggistico (D. Lgs. 42/2004)


-  Servizi e infrastrutture di uso pubblico


-  Strada Provinciale n° 35 (ex SP 671)

-  Canale di derivazione idroelettrica


-  Centrale idroelettrica ENEL e opere annesse


-  Linea elettrica e relativa fascia di rispetto

-  Impianti

-  Flume Serlo

Stato di fatto della cava al 16 gennaio 2019

-  Viabilità di servizio della cava

-  Traccia delle sezioni topografiche