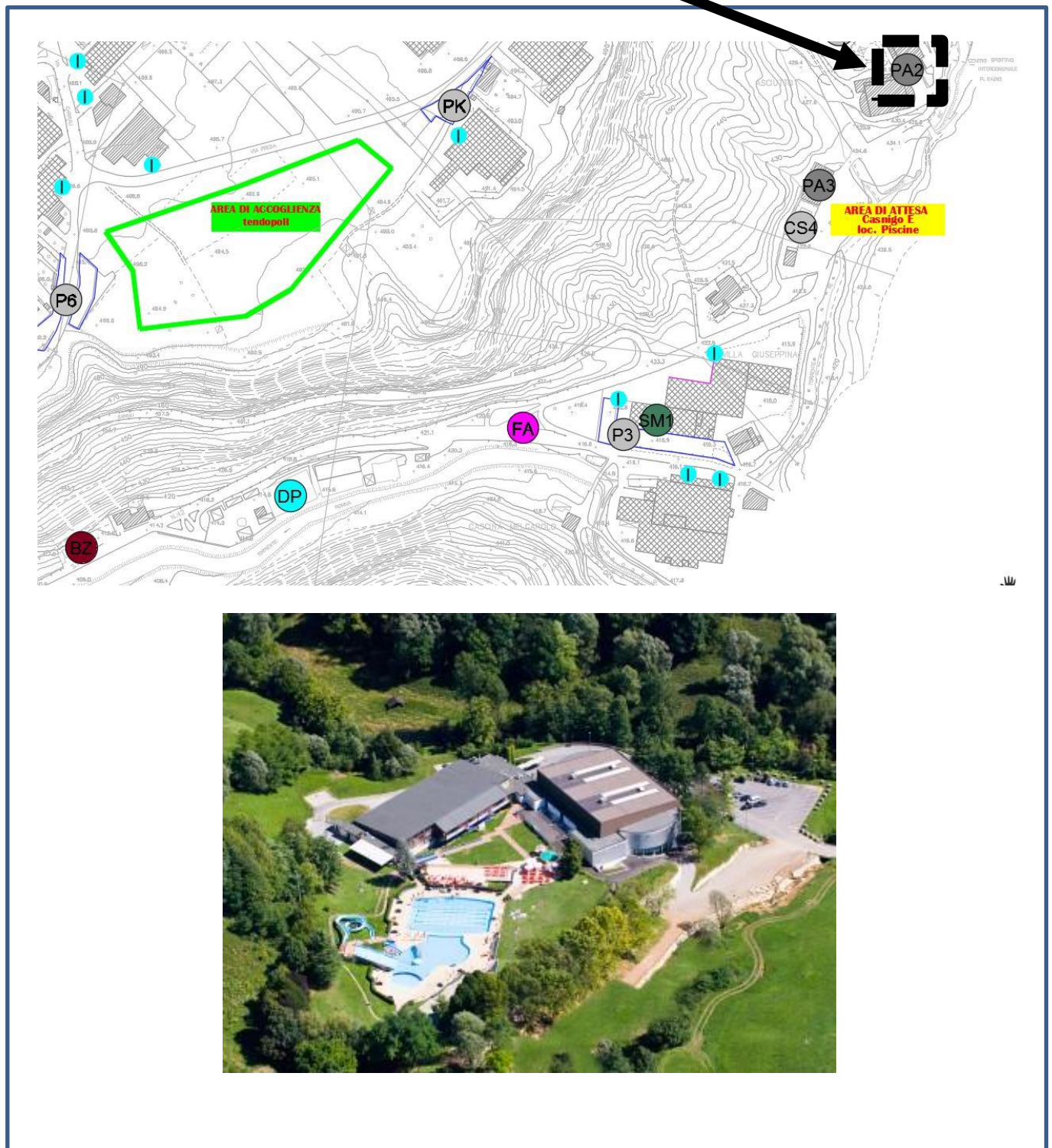




TIPOLOGIA DI AREA	Strutture strategiche – Palestra Centro Sportivo CSC
CODICE (vedasi tavola 2/a)	PA2





COMUNE DI CASNIGO (BG)
PIANO DI EMERGENZA COMUNALE
Elaborato D – SCHEDE DESCRITTIVE STRUTTURE RILEVANTI

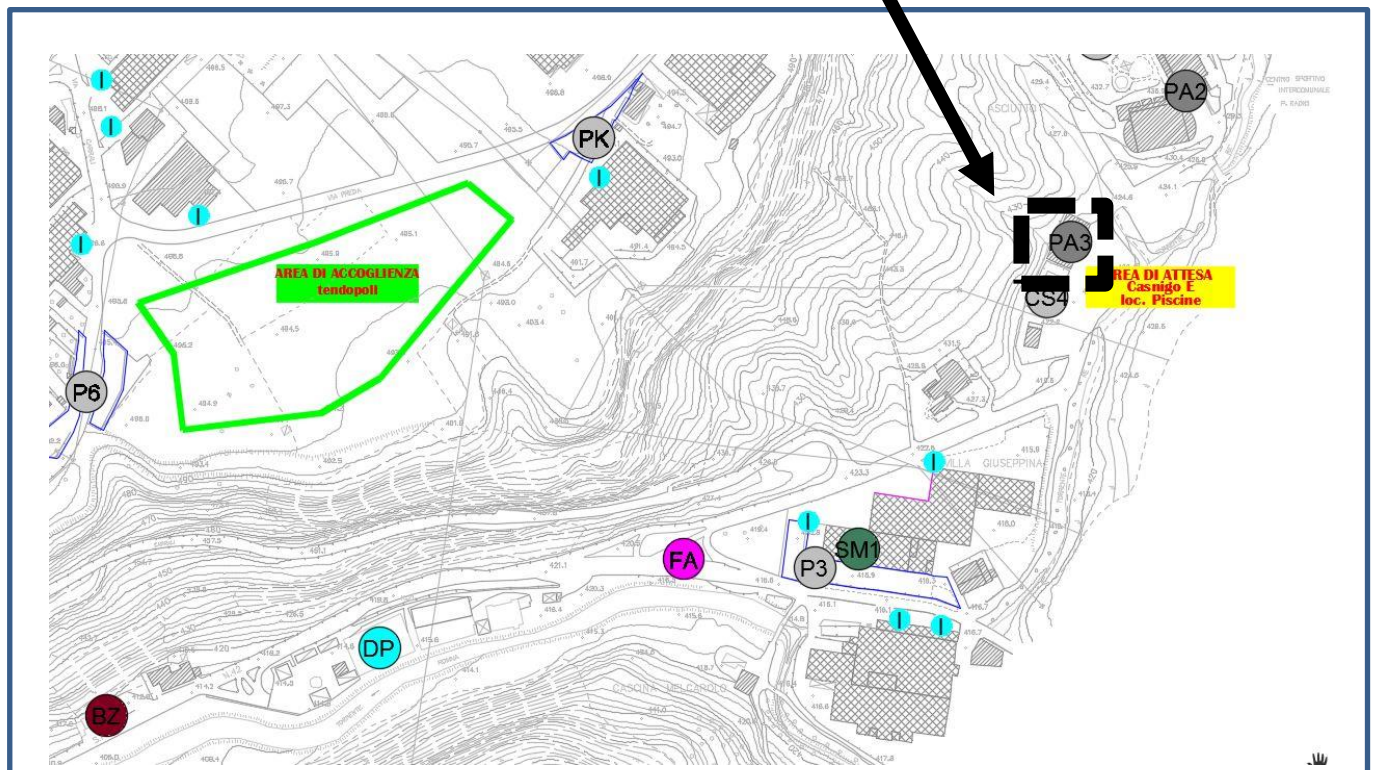
TIPOLOGIA DI AREA	Strutture strategiche – Campi da tennis coperti
CODICE (vedasi tavola 2/a)	PA3
Priorità di utilizzo	-
Tipo di struttura	Area coperta – ricreativa, possibile accoglienza
Coordinate	Long: 1.567.965 - Lat: 5.073.032
Indirizzo	Via Carrali
Altitudine m s.l.m.	475
Accessibilità	Pedonale, Automobili, Automezzi pesanti, Fuoristrada
Collegamenti nord	Nessuno
Collegamenti est	Via Carrali, pista ciclabile Valgandino
Collegamenti ovest	Nessuno
Collegamenti sud	Nessuno
Accesso disabili	Sì
Superficie	300 mq circa
Fondo	Terra battuta
Inclinazione fondo	Pianeggiante
Piani interrati	No
Piani fuori terra	Sì
Caratteristiche	Tennis coperti (tensostruttura)
Utilizzo	Attività sportive/ricreative
Acqua	Sì
Elettricità	Sì
Gas	No
Riscaldamento	No
Bagni	No
Idranti	Nelle vicinanze
Prevenzione antincendio	No
Strutture nelle vicinanze	Parcheggi, bar, depuratore, supermarket, palestra, attività produttive
Vulnerabilità meteo	Nella media del territorio comunale
Vulnerabilità idrogeologica	Media
Vulnerabilità sismica	Bassa (in caso di sisma dovrà essere verificata l'agibilità della struttura)
Vulnerabilità incendi bosch.	Nulla
Vulnerabilità industriale	Bassa
Vulnerabilità viabilistica	Bassa
Gestori	Società sportiva dilettantistica BLU a r.l.
Telefono	035.738054 (fax. 035.713424)
Internet - mail	https://www.centrisportivicsc.it/casnigo - info@centrosportivocasnigo.it
Azioni in caso di necessità	Verificare agibilità
Note	Campo non più utilizzato, in degrado. A seguito di interventi manutentivi potrebbe essere una struttura di possibile accoglienza.






COMUNE DI CASNIGO (BG)
PIANO DI EMERGENZA COMUNALE
Elaborato D – SCHEDE DESCRITTIVE STRUTTURE RILEVANTI

TIPOLOGIA DI AREA	Strutture strategiche – Campi da tennis coperti
CODICE (vedasi tavola 2/a)	PA3



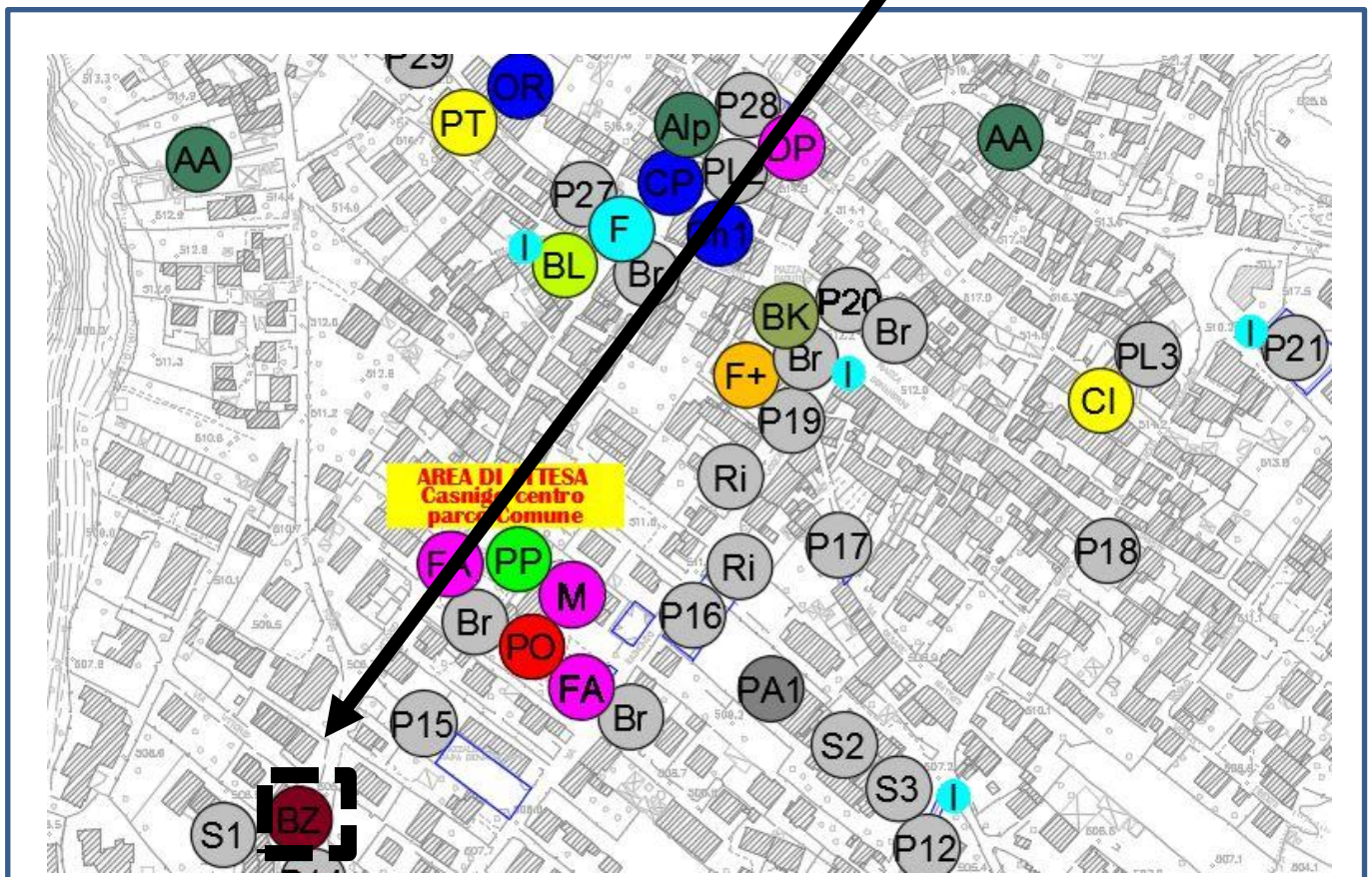


COMUNE DI CASNIGO (BG)
PIANO DI EMERGENZA COMUNALE
Elaborato D – SCHEDE DESCRITTIVE STRUTTURE RILEVANTI

TIPOLOGIA DI AREA	Strutture strategiche – Distributore carburante
CODICE (vedasi tavola 2/a)	BZ1
Priorità di utilizzo	-
Tipo di struttura	Area scoperta/coperta – di servizio, no accoglienza
Coordinate	Long: 1.567.194 - Lat: 5.073.742
Indirizzo	Via Vittorio Emanuele II, 102
Altitudine m s.l.m.	505
Accessibilità	Pedonale, Automobili, Automezzi leggeri e pesanti, Fuoristrada
Collegamenti nord	Via Vittorio Emanuele II
Collegamenti est	Piazzale Papa Giovanni XXIII
Collegamenti ovest	Nessuno
Collegamenti sud	Via Vittorio Emanuele II
Accesso disabili	Sì
Fondo	Asfaltato
Inclinazione fondo	Pianeggiante
Piani interrati	No
Piani fuori terra	Sì (chiosco)
Caratteristiche	Stazione di servizio parzialmente coperta
Utilizzo	Distributore carburanti
Acqua	Sì
Elettricità	Sì
Gas	No
Riscaldamento	No
Bagni	-
Idranti	Nelle vicinanze
Prevenzione antincendio	Sì
Strutture nelle vicinanze	Parco Comunale, Municipio, Poste, Farmacia, Bar, Ristoranti
Vulnerabilità meteo	Nella media del territorio comunale
Vulnerabilità idrogeologica	Bassa
Vulnerabilità sismica	Media
Vulnerabilità incendi bosch.	Nulla
Vulnerabilità industriale	Bassa
Vulnerabilità viabilistica	Bassa
Gestori	Sig. Lanfranchi Alexander (stazione rifornimento Tamoil)
Telefono	035.741805
Internet - mail	-
Azioni in caso di necessità	-
Note	-
	-




TIPOLOGIA DI AREA	Strutture strategiche – Distributore carburante
CODICE (vedasi tavola 2/a)	BZ1





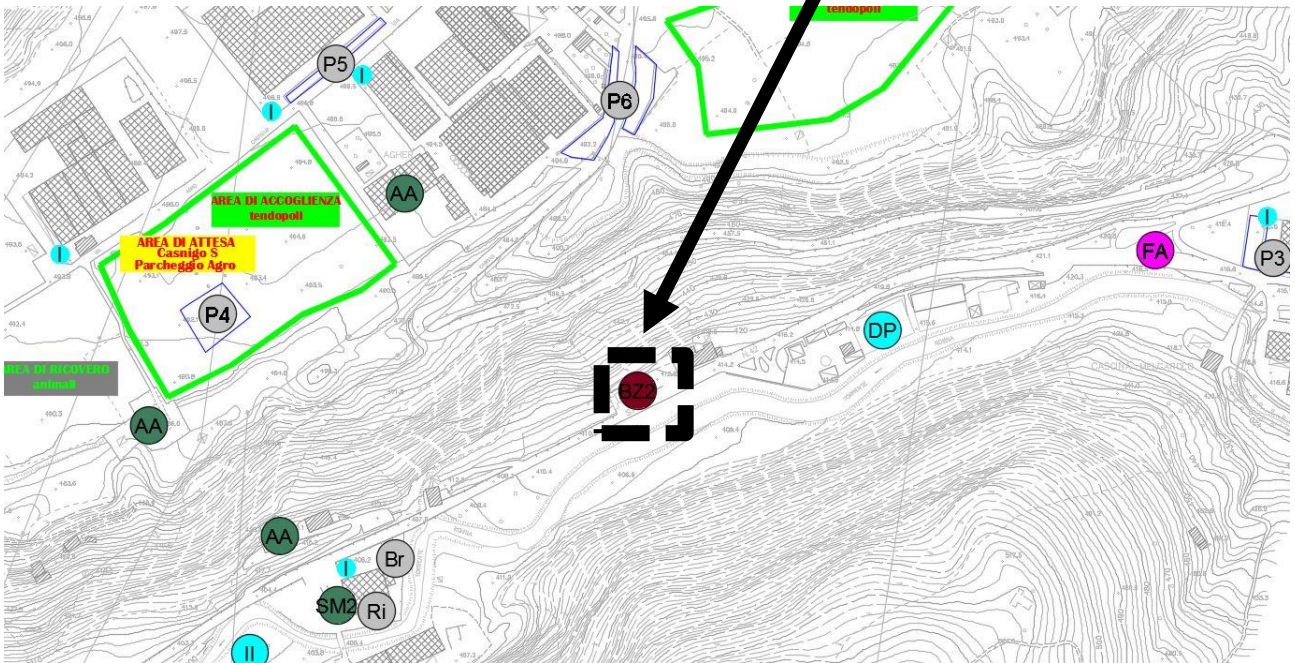
COMUNE DI CASNIGO (BG)
PIANO DI EMERGENZA COMUNALE
Elaborato D – SCHEDE DESCRITTIVE STRUTTURE RILEVANTI

TIPOLOGIA DI AREA	Strutture strategiche – Distributore carburante
CODICE (vedasi tavola 2/a)	BZ2
Priorità di utilizzo	-
Tipo di struttura	Area scoperta/coperta – di servizio, no accoglienza
Coordinate	Long: 1.567.267 - Lat: 5.072.690
Indirizzo	Via lungo Romna, 18
Altitudine m s.l.m.	410
Accessibilità	Automobili, Automezzi leggeri e pesanti, Fuoristrada
Collegamenti nord	Nessuno
Collegamenti est	Via lungo Romna
Collegamenti ovest	Via lungo Romna
Collegamenti sud	Nessuno
Accesso disabili	Sì
Fondo	Asfaltato
Inclinazione fondo	Pianeggiante
Piani interrati	No
Piani fuori terra	Sì (chiosco)
Caratteristiche	Stazione di servizio parzialmente coperta
Utilizzo	Distributore carburanti
Acqua	Sì
Elettricità	Sì
Gas	No
Riscaldamento	No
Bagni	-
Idranti	Nelle vicinanze
Prevenzione antincendio	Sì
Strutture nelle vicinanze	Bar, Ristoranti, Supermarket
Vulnerabilità meteo	Nella media del territorio comunale
Vulnerabilità idrogeologica	Bassa
Vulnerabilità sismica	Media
Vulnerabilità incendi bosch.	Bassa
Vulnerabilità industriale	Bassa
Vulnerabilità viabilistica	Bassa
Gestori	Sig. Bertocchi Giovanni (stazione rifornimento TotalErg)
Telefono	035.710763
Internet - mail	-
Azioni in caso di necessità	-
Note	-
	




COMUNE DI CASNIGO (BG)
PIANO DI EMERGENZA COMUNALE
Elaborato D – SCHEDE DESCRITTIVE STRUTTURE RILEVANTI

TIPOLOGIA DI AREA	Strutture strategiche – Distributore carburante
CODICE (vedasi tavola 2/a)	BZ2





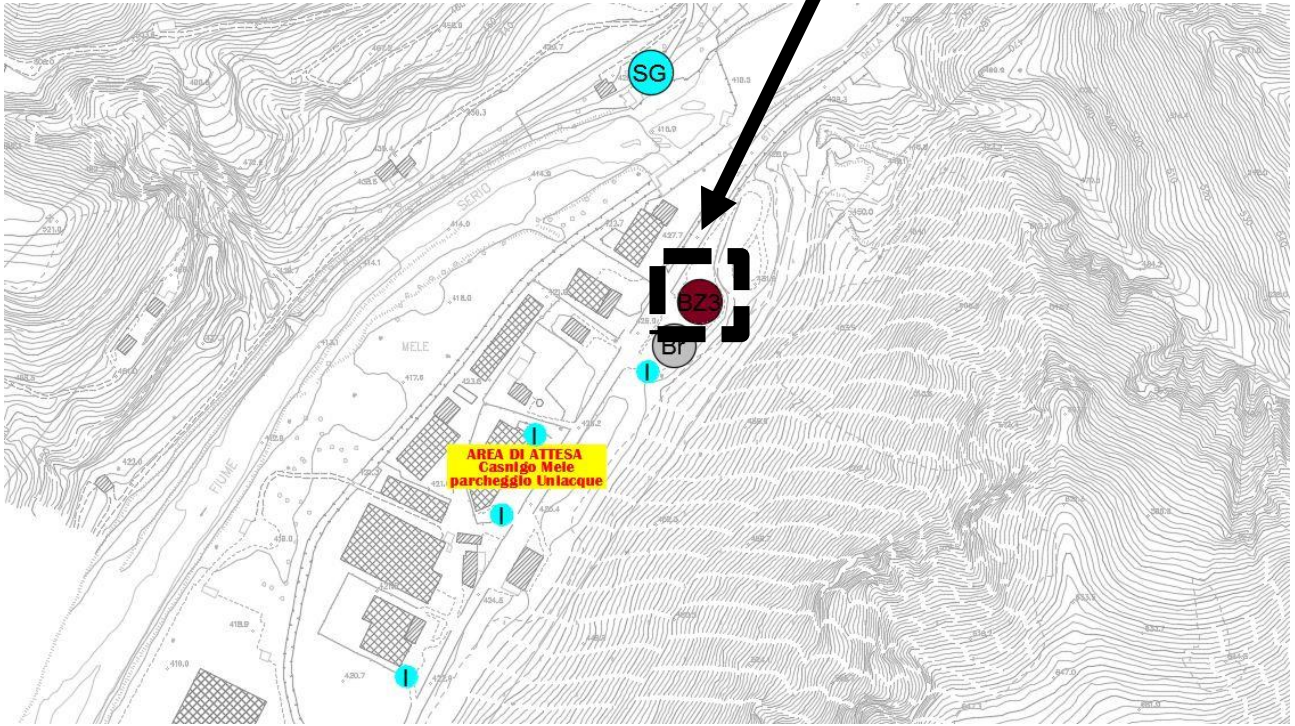
COMUNE DI CASNIGO (BG)
PIANO DI EMERGENZA COMUNALE
Elaborato D – SCHEDE DESCRITTIVE STRUTTURE RILEVANTI

TIPOLOGIA DI AREA	Strutture strategiche – Distributore carburante
CODICE (vedasi tavola 2/a)	BZ3
Priorità di utilizzo	-
Tipo di struttura	Area scoperta/coperta – di servizio, no accoglienza
Coordinate	Long: 1.567.605 - Lat: 5.076.302
Indirizzo	Via Serio, ex SS n.671 Km 23,700
Altitudine m s.l.m.	410
Accessibilità	Automobili, Automezzi leggeri e pesanti, Fuoristrada
Collegamenti nord	Nessuno
Collegamenti est	Via lungo Romna
Collegamenti ovest	Via lungo Romna
Collegamenti sud	Nessuno
Accesso disabili	Sì
Fondo	Asfaltato
Inclinazione fondo	Pianeggiante
Piani interrati	No
Piani fuori terra	Sì (chiosco)
Caratteristiche	Stazione di servizio parzialmente coperta
Utilizzo	Distributore carburanti
Acqua	Sì
Elettricità	Sì
Gas	Sì
Riscaldamento	Sì (nel bar limitrofo)
Bagni	Sì (nel bar limitrofo)
Idranti	Nelle vicinanze
Prevenzione antincendio	Sì
Strutture nelle vicinanze	Bar, Ristoranti
Vulnerabilità meteo	Nella media del territorio comunale
Vulnerabilità idrogeologica	Bassa
Vulnerabilità sismica	Media
Vulnerabilità incendi bosch.	Media
Vulnerabilità industriale	Bassa
Vulnerabilità viabilistica	Bassa
Gestori	Sig. Ramic Sem (stazione rifornimento Eni)
Telefono	035.740094
Internet - mail	-
Azioni in caso di necessità	-
Note	
	-




COMUNE DI CASNIGO (BG)
PIANO DI EMERGENZA COMUNALE
Elaborato D – SCHEDE DESCRITTIVE STRUTTURE RILEVANTI

TIPOLOGIA DI AREA	Strutture strategiche – Distributore carburante
CODICE (vedasi tavola 2/a)	BZ3





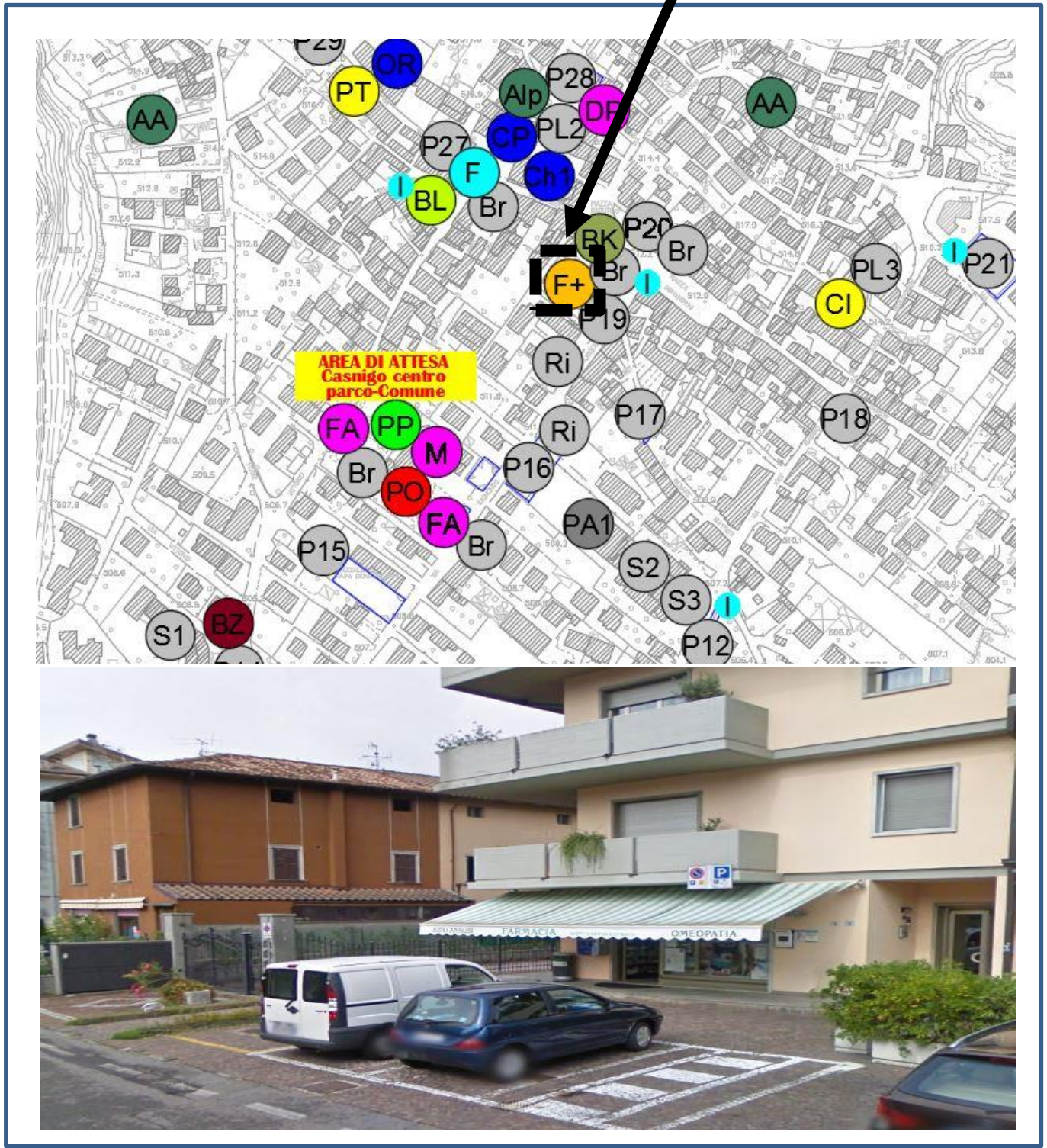
COMUNE DI CASNIGO (BG)
PIANO DI EMERGENZA COMUNALE
Elaborato D – SCHEDE DESCRITTIVE STRUTTURE RILEVANTI

TIPOLOGIA DI AREA	Strutture strategiche – Farmacia
CODICE (vedasi tavola 2/a)	F+
Priorità di utilizzo	-
Tipo di struttura	Area coperta – funzionale, no accoglienza
Coordinate	Long: 1.567.415 - Lat: 5.073.930
Indirizzo	Via Raimondo Ruggeri, 4/a
Altitudine m s.l.m.	510
Accessibilità	Pedonale, Automobili, Automezzi medio-leggeri e pesanti, Fuoristrada
Collegamenti nord	P.zza Dott. Bonandrini
Collegamenti est	Via Trieste
Collegamenti ovest	Via Umberto I
Collegamenti sud	Via Raimondo Ruggeri
Accesso disabili	Sì
Fondo	Pavimentato
Inclinazione fondo	Pianeggiante
Piani interrati	No
Piani fuori terra	Sì
Caratteristiche	Edificio
Utilizzo	Farmacia
Acqua	Sì
Elettricità	Sì
Gas	No
Riscaldamento	Sì
Bagni	Sì
Idranti	Nelle vicinanze
Prevenzione antincendio	-
Strutture nelle vicinanze	Chiesa Parrocchiale, Municipio, Poste, Bar, Ristoranti, Associazioni, Teatro, Banca
Vulnerabilità meteo	Nella media del territorio comunale
Vulnerabilità idrogeologica	Bassa
Vulnerabilità sismica	Media (in caso di sisma dovrà essere verificata l'agibilità della struttura)
Vulnerabilità incendi bosch.	Nulla
Vulnerabilità industriale	Bassa
Vulnerabilità viabilistica	Bassa
Gestori	Dr. Carrara Enrico
Telefono	035.740022
Internet - mail	-
Azioni in caso di necessità	-
Note	-
	



COMUNE DI CASNIGO (BG)
PIANO DI EMERGENZA COMUNALE
Elaborato D – SCHEDE DESCRITTIVE STRUTTURE RILEVANTI

TIPOLOGIA DI AREA	Strutture strategiche – Farmacia
CODICE (vedasi tavola 2/a)	F+





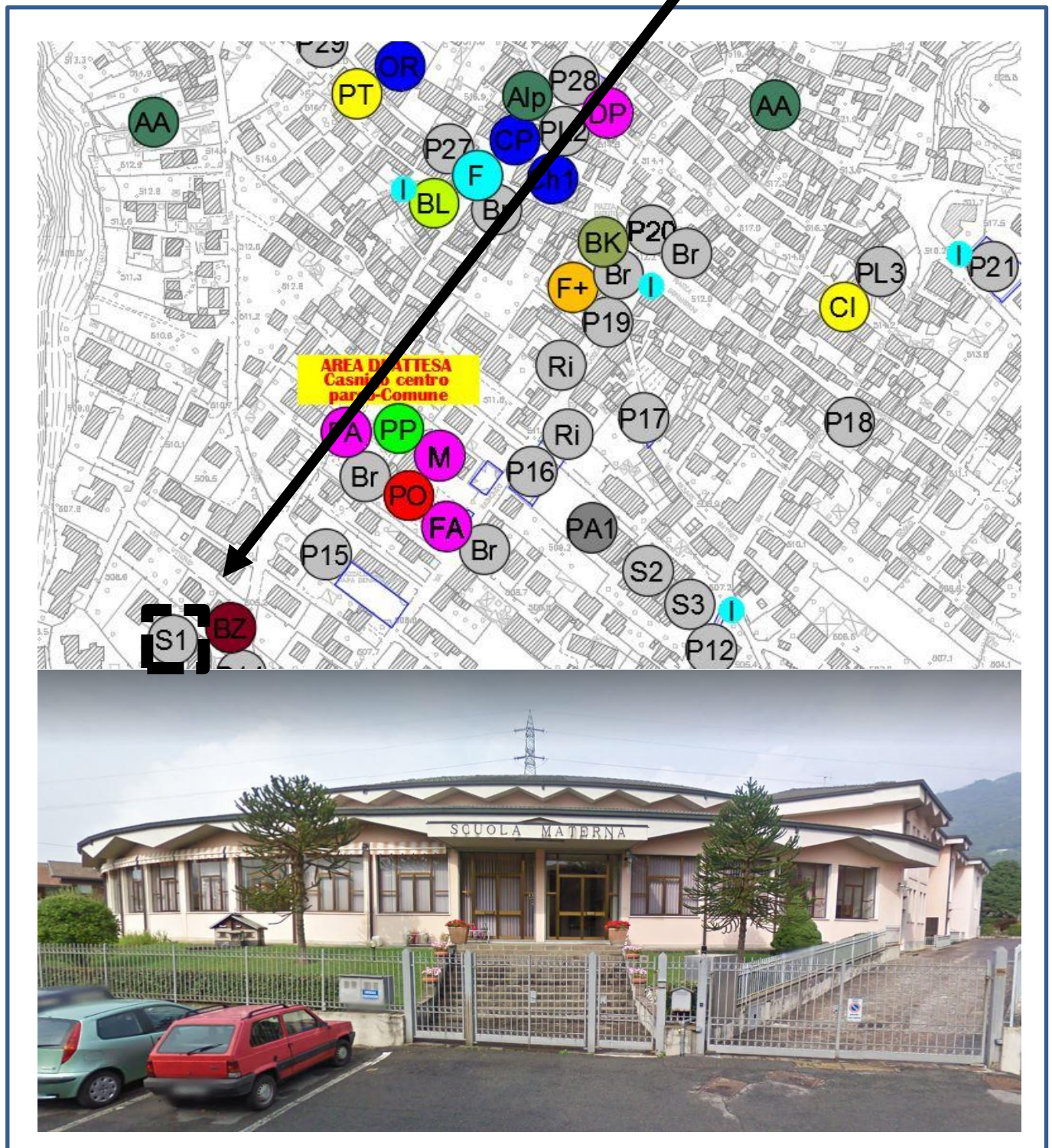
COMUNE DI CASNIGO (BG)
PIANO DI EMERGENZA COMUNALE
Elaborato D – SCHEDE DESCRITTIVE STRUTTURE RILEVANTI

TIPOLOGIA DI AREA	Strutture strategiche – Scuola Materna Sorelle Franchina
CODICE (vedasi tavola 2/a)	S1
Priorità di utilizzo	5
Tipo di struttura	Area coperta – funzionale, possibile accoglienza
Coordinate	Long: 1.567.174 - Lat: 5.073.722
Indirizzo	Via Vittorio Emanuele II, 106
Altitudine m s.l.m.	510
Accessibilità	Pedonale, Automobili, Automezzi leggeri e pesanti, Fuoristrada
Collegamenti nord	Via Fiume, via Vittorio Emanuele II
Collegamenti est	Nessuno
Collegamenti ovest	Nessuno
Collegamenti sud	via Vittorio Emanuele II
Accesso disabili	Sì
Superficie	1.100 mq (n.2 piani)
Fondo	Pavimentato
Inclinazione fondo	Pianeggiante
Piani interrati	-
Piani fuori terra	Sì (n.2)
Caratteristiche	Scuola Materna
Utilizzo	Scuola dell'infanzia
Acqua	Sì
Elettricità	Sì
Gas	Sì
Riscaldamento	Sì
Bagni	Sì
Idranti	Nelle vicinanze
Prevenzione antincendio	-
Strutture nelle vicinanze	Chiesa Parrocchiale, Municipio, Poste, Bar, Ristoranti, Banca, Polizia Locale
Vulnerabilità meteo	Nella media del territorio comunale
Vulnerabilità idrogeologica	Bassa
Vulnerabilità sismica	Media (in caso di sisma dovrà essere verificata l'agibilità della struttura)
Vulnerabilità incendi bosch.	Nulla
Vulnerabilità industriale	Bassa
Vulnerabilità viabilistica	Bassa
Gestori	Privati
Telefono	035.740196
Internet - mail	-
Azioni in caso di necessità	Verificare agibilità in caso di sisma
Note	-





TIPOLOGIA DI AREA	Strutture strategiche – Scuola Materna Sorelle Franchina
CODICE (vedasi tavola 2/a)	S1





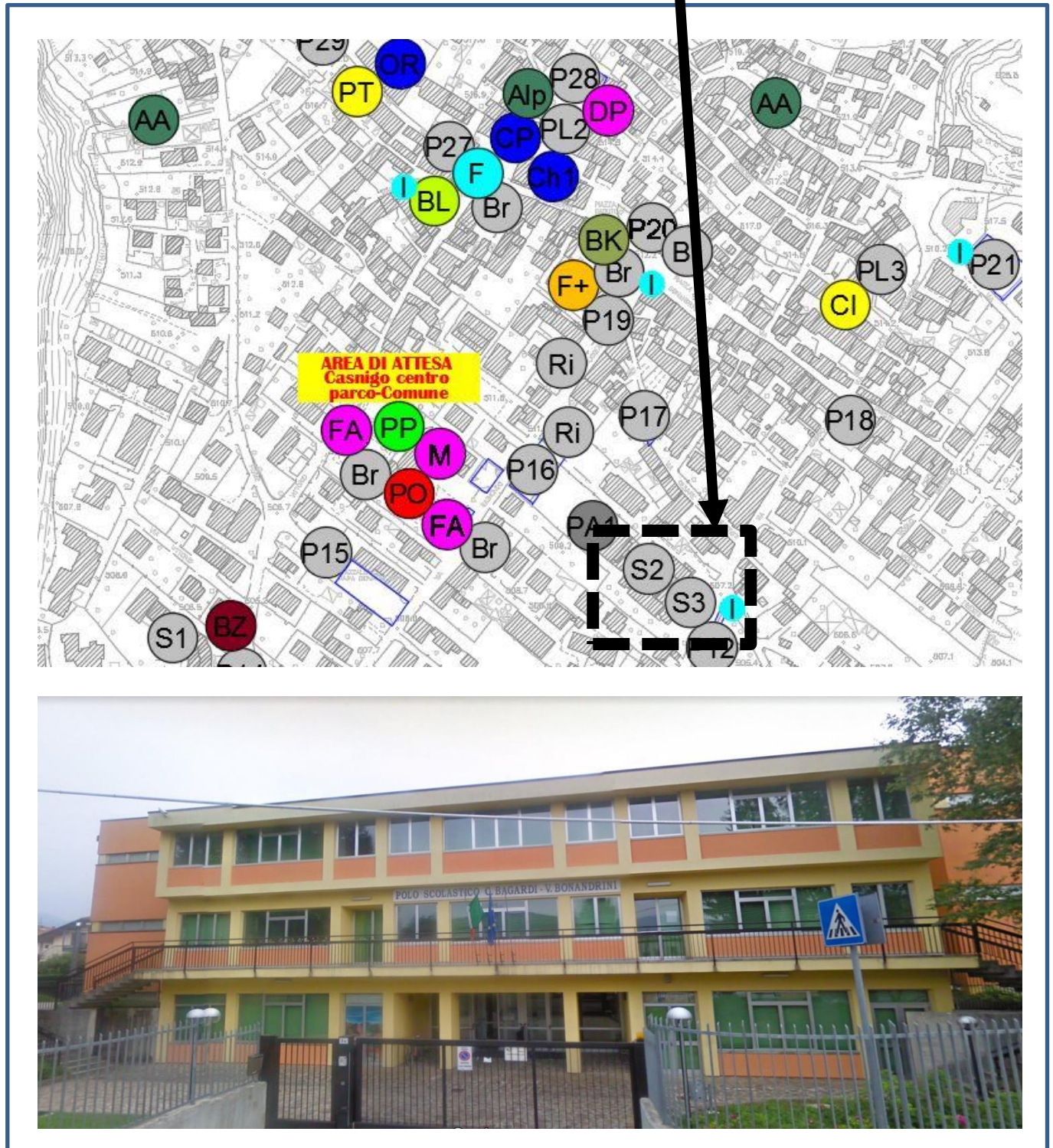
COMUNE DI CASNIGO (BG)
PIANO DI EMERGENZA COMUNALE
Elaborato D – SCHEDE DESCRITTIVE STRUTTURE RILEVANTI

TIPOLOGIA DI AREA	Strutture strategiche – Polo scolastico Bagardi-Bonandrini (scuole elementari e medie)
CODICE (vedasi tavola 2/a)	S2-S3
Priorità di utilizzo	5
Tipo di struttura	Scuola, Area coperta – funzionale, possibile accoglienza
Coordinate	Long: 1.567.450 - Lat: 5.073.775
Indirizzo	Via Europa, 2
Altitudine m s.l.m.	510
Accessibilità	Pedonale, Automobili, Automezzi leggeri e pesanti, Fuoristrada
Collegamenti nord	Via Europa
Collegamenti est	Via Cesare Battisti
Collegamenti ovest	Via Locatelli
Collegamenti sud	Nessuno
Accesso disabili	Sì
Superficie	1.500 mq per piano (n.3 piani)
Fondo	Pavimentato
Inclinazione fondo	Pianeggiante
Piani interrati	Sì
Piani fuori terra	Sì
Caratteristiche	Scuola Elementare (pubblica)
Utilizzo	Scuola primaria
Acqua	Sì
Elettricità	Sì
Gas	No
Riscaldamento	Sì
Bagni	Sì
Idranti	Sì
Prevenzione antincendio	Sì
Strutture nelle vicinanze	Chiesa Parrocchiale, Municipio, Poste, Bar, Ristoranti, Banca, Polizia Locale
Vulnerabilità meteo	Nella media del territorio comunale
Vulnerabilità idrogeologica	Bassa
Vulnerabilità sismica	Media (in caso di sisma dovrà essere verificata l'agibilità della struttura)
Vulnerabilità incendi Bosch.	Nulla
Vulnerabilità industriale	Bassa
Vulnerabilità viabilistica	Bassa
Gestori	Istituto Comprensivo di Gandino
Telefono	035.745117 (fax. 035.745355)
Internet - mail	www.icgandino.edu.it - bgic847002@istruzione.it
Azioni in caso di necessità	Verificare agibilità
Note	Struttura adeguata in base alla normativa antisismica





TIPOLOGIA DI AREA	Strutture strategiche – Polo scolastico Bagardi-Bonandrini (scuole elementari e medie)
CODICE (vedasi tavola 2/a)	S2-S3





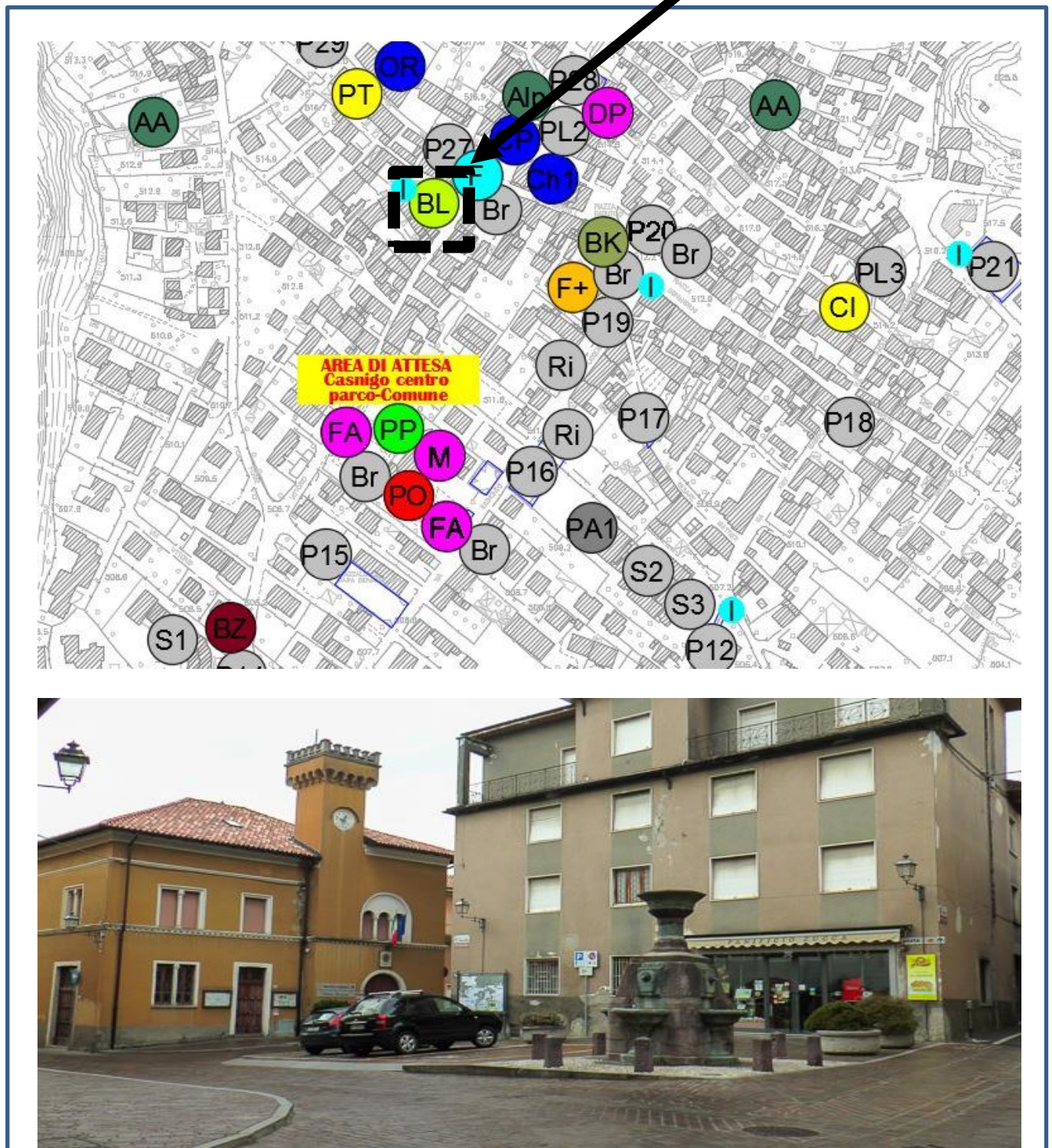
COMUNE DI CASNIGO (BG)
PIANO DI EMERGENZA COMUNALE
Elaborato D – SCHEDE DESCRITTIVE STRUTTURE RILEVANTI

TIPOLOGIA DI AREA	Strutture strategiche – Biblioteca
CODICE (vedasi tavola 2/a)	BL
Priorità di utilizzo	2
Tipo di struttura	Biblioteca, Area pubblica coperta – possibile accoglienza
Coordinate	Long: 1.567.323 - Lat: 5.073.996
Indirizzo	Piazza S.G.Battista, 2
Altitudine m s.l.m.	512
Accessibilità	Pedonale, Automobili e automezzi medio-leggeri, Fuoristrada
Collegamenti nord	Via IV novembre
Collegamenti est	Via Umberto I
Collegamenti ovest	Via Balilla
Collegamenti sud	Via Vittorio Emanuele II
Accesso disabili	Sì
Superficie	175 mq per piano (n.2 piani)
Fondo	Pavimentazione Edificio
Inclinazione fondo	Pianeggiante
Piani interrati	No
Piani fuori terra	Sì (n.2)
Caratteristiche	Biblioteca
Utilizzo	Biblioteca
Acqua	Sì
Elettricità	Sì
Gas	Sì
Riscaldamento	Sì
Bagni	Sì
Idranti	Nelle vicinanze
Prevenzione antincendio	Sì
Strutture nelle vicinanze	Chiesa Parrocchiale, Polizia, Poste, Farmacia, Bar, Ristoranti, Associazioni, Banca
Vulnerabilità meteo	Nella media del territorio comunale
Vulnerabilità idrogeologica	Bassa
Vulnerabilità sismica	Media (in caso di sisma verificare l'agibilità della struttura)
Vulnerabilità incendi bosch.	Nulla
Vulnerabilità industriale	Bassa
Vulnerabilità viabilistica	Bassa
Gestori	Comune
Telefono	035.741098
Internet - mail	biblioteca@comune.casnigo.bg.it
Azioni in caso di necessità	Verificare agibilità
Note	Necessita di verifiche di vulnerabilità sismica e, nel caso, di adeguamento alla normativa antisismica; struttura di possibile accoglienza (da evitare in caso di sisma)






TIPOLOGIA DI AREA	Strutture strategiche – Biblioteca
CODICE (vedasi tavola 2/a)	BL





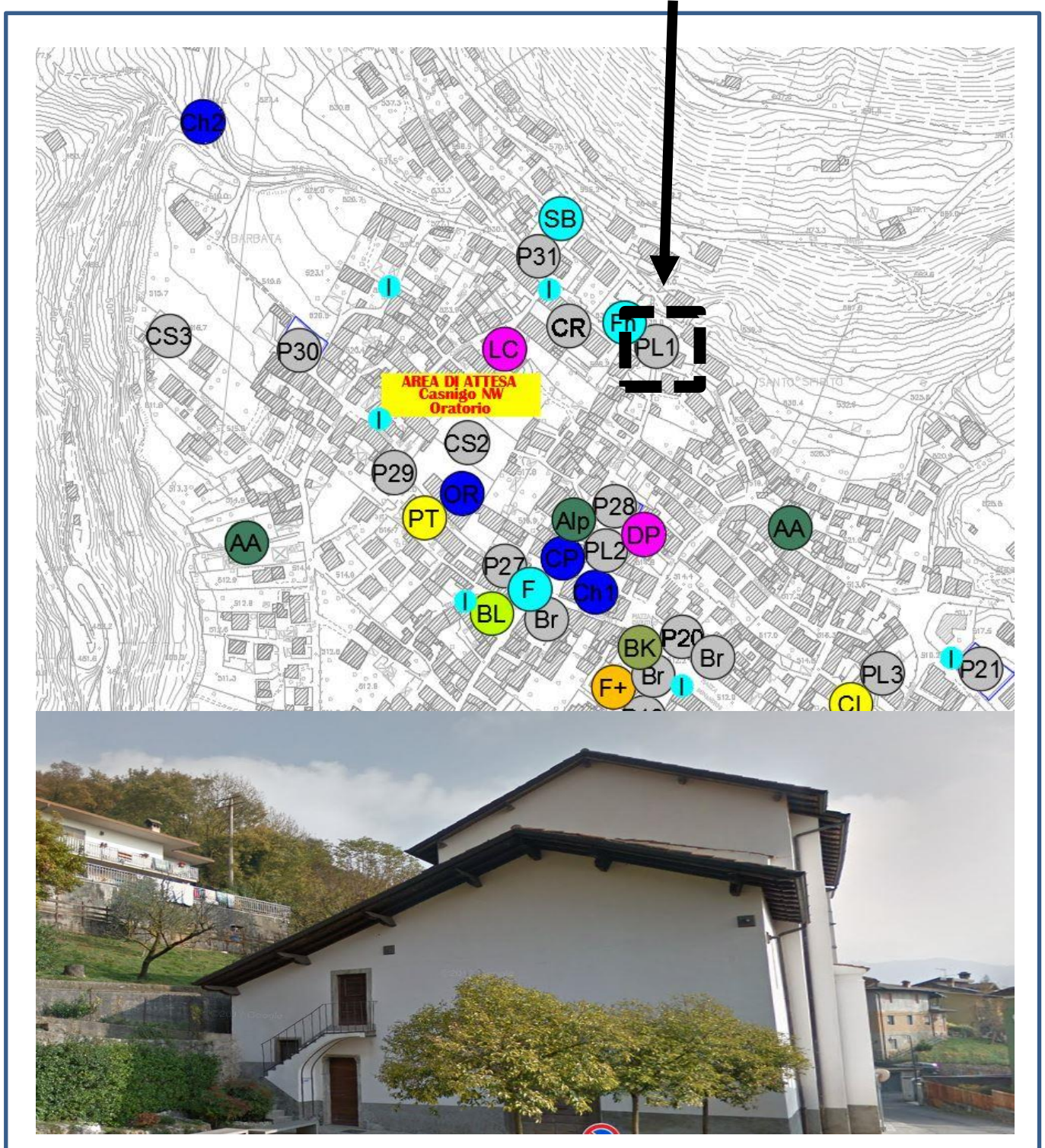
COMUNE DI CASNIGO (BG)
PIANO DI EMERGENZA COMUNALE
Elaborato D – SCHEDE DESCRITTIVE STRUTTURE RILEVANTI

TIPOLOGIA DI AREA	Strutture strategiche – Ex Chiesa S. Spirito (centro culturale)
CODICE (vedasi tavola 2/a)	PL1
Priorità di utilizzo	3
Tipo di struttura	Area pubblica coperta – possibile accoglienza
Coordinate	Long: 1.567.420 - Lat: 5.074.189
Indirizzo	Via S. Spirito
Altitudine m s.l.m.	525
Accessibilità	Pedonale, Automobili e automezzi medio-leggeri, Fuoristrada
Collegamenti nord	Via SS. Trinità
Collegamenti est	Via S. Spirito
Collegamenti ovest	Via S. Spirito
Collegamenti sud	Via IV novembre
Accesso disabili	Sì
Superficie	500 mq circa
Fondo	Pavimentazione Edificio
Inclinazione fondo	Pianeggiante
Piani interrati	No
Piani fuori terra	Sì
Caratteristiche	Edificio storico – buono stato di conservazione
Utilizzo	Centro culturale, Auditorium
Acqua	Sì
Elettricità	Sì
Gas	No
Riscaldamento	Sì
Bagni	No
Idranti	Nelle vicinanze
Prevenzione antincendio	-
Strutture nelle vicinanze	Chiesa Parrocchiale, Polizia, Poste, Farmacia, Bar, Ristoranti, Associazioni, Casa di Riposo
Vulnerabilità meteo	Nella media del territorio comunale
Vulnerabilità idrogeologica	Bassa
Vulnerabilità sismica	Media (in caso di sisma verificare l'agibilità della struttura)
Vulnerabilità incendi bosch.	Nulla
Vulnerabilità industriale	Bassa
Vulnerabilità viabilistica	Bassa
Gestori	Comune
Telefono	035.740001
Internet - mail	-
Azioni in caso di necessità	Verifica agibilità
Note	 <p><i>È situata in pieno centro storico, costruita in varie riprese fra la prima metà del Cinquecento e il Settecento. L'edificio, che conserva l'antica facciata a capanna, è legato all'antica Confraternita dei Disciplini bianchi, che ne vollero la costruzione e furono particolarmente attivi a Casnigo prima della soppressione napoleonica del 1806. Nel 1989 il complesso di S.Spirito passò al Comune grazie ad una donazione modale della parrocchia e dal 2007 è oggetto di un progetto di recupero in più lotti sostenuto dall'Associazione S.Spirito. Ad oggi è stata completata la messa in sicurezza statica e strutturale con il recupero di intonaci e decorazioni interne. E' attivo polo culturale della comunità casnighese.</i></p>



COMUNE DI CASNIGO (BG)
PIANO DI EMERGENZA COMUNALE
Elaborato D – SCHEDE DESCRITTIVE STRUTTURE RILEVANTI

TIPOLOGIA DI AREA	Strutture strategiche – Ex Chiesa S. Spirito (centro culturale)
CODICE (vedasi tavola 2/a)	PL1



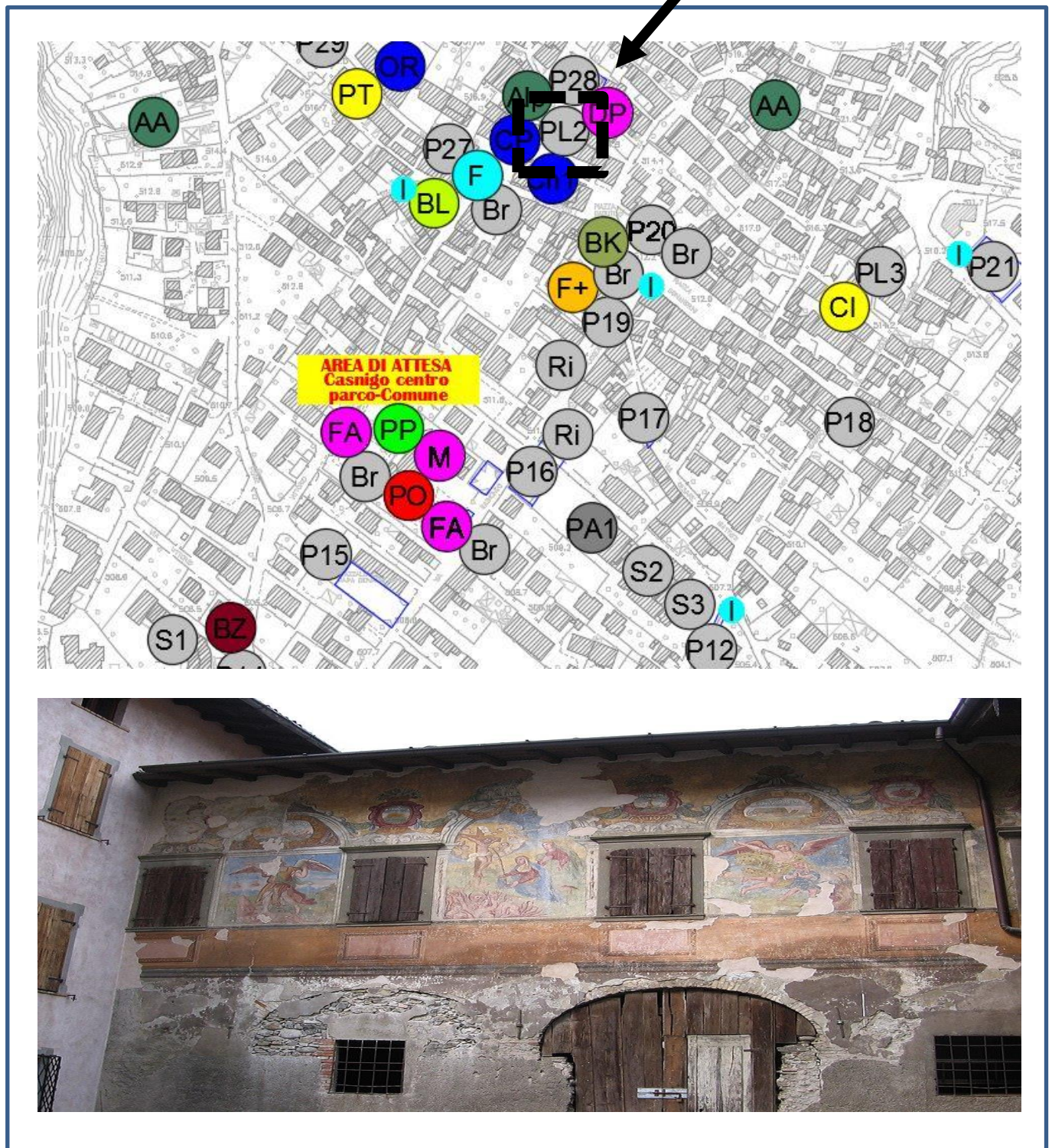


COMUNE DI CASNIGO (BG)
PIANO DI EMERGENZA COMUNALE
Elaborato D – SCHEDE DESCRITTIVE STRUTTURE RILEVANTI

TIPOLOGIA DI AREA	Strutture strategiche – Casa del Suffragio
CODICE (vedasi tavola 2/a)	PL2
Priorità di utilizzo	-
Tipo di struttura	Area pubblica coperta – funzionale, possibile accoglienza
Coordinate	Long: 1.567.382 - Lat: 5.074.036
Indirizzo	Via IV novembre, 2
Altitudine m s.l.m.	515
Accessibilità	Pedonale, Automobili e Automezzi medi-leggeri
Collegamenti nord	-
Collegamenti est	Via Cavour
Collegamenti ovest	Via IV novembre
Collegamenti sud	Via Umberto I
Accesso disabili	No
Superficie	-
Fondo	Pavimentazione Edificio
Inclinazione fondo	Pianeggiante
Piani interrati	No
Piani fuori terra	Sì (3)
Caratteristiche	Edificio storico – discreto stato di conservazione
Utilizzo	Turistico - culturale
Acqua	Sì
Elettricità	Sì
Gas	-
Riscaldamento	-
Bagni	-
Idranti	No
Prevenzione antincendio	No
Strutture nelle vicinanze	Municipio, Polizia, Poste, Farmacia, Bar, Ristoranti, Associazioni, Banche
Vulnerabilità meteo	Nella media del territorio comunale
Vulnerabilità idrogeologica	Bassa
Vulnerabilità sismica	Media (in caso di sisma verificare l'agibilità della struttura)
Vulnerabilità incendi bosch.	Nulla
Vulnerabilità industriale	Bassa
Vulnerabilità viabilistica	Bassa
Gestori	Parrocchia
Telefono	035.740030
Internet - mail	-
Azioni in caso di necessità	-
Note	<i>Costruita nel XIV secolo. Inizialmente utilizzata come portico per il cimitero, venne prima impiegata come sede per la confraternita del suffragio e poi come chiesa. Attualmente sconsacrata, presenta una facciata esterna con affreschi settecenteschi raffiguranti san Michele Arcangelo, Maria sotto la croce, l'Angelo custode e Gesù Crocifisso coi Disciplini. Nelle adiacenze vi sono la casa parrocchiale con sedi di attività culturali ed associazioni (Avis, Alpini e Corale della Parrocchia).</i>



TIPOLOGIA DI AREA	Strutture strategiche – Casa del Suffragio
CODICE (vedasi tavola 2/a)	PL2






COMUNE DI CASNIGO (BG)
PIANO DI EMERGENZA COMUNALE
Elaborato D – SCHEDE DESCRITTIVE STRUTTURE RILEVANTI

TIPOLOGIA DI AREA	Strutture strategiche – Palazzo Bonandrini - Teatro della fratellanza
CODICE (vedasi tavola 2/a)	CI – PL3
Priorità di utilizzo	2
Tipo di struttura	Teatro, Area pubblica coperta – possibile accoglienza
Coordinate	Long: 1.567.570 - Lat: 5.073.949
Indirizzo	Via Trento, 10
Altitudine m s.l.m.	515
Accessibilità	Pedonale, Automobili e Automezzi medi e leggeri, Fuoristrada
Collegamenti nord	Via Trento, via Bonandrini
Collegamenti est	Via Valle
Collegamenti ovest	Via Marconi
Collegamenti sud	Via Trento, via Bonandrini
Accesso disabili	Sì
Superficie	Teatro con 439 posti a sedere
Fondo	Pavimentazione Edificio
Inclinazione fondo	Pianeggiante
Piani interrati	No
Piani fuori terra	Sì
Caratteristiche	Teatro
Utilizzo	Culturale-ricreativo
Acqua	Sì
Elettricità	Sì
Gas	Sì
Riscaldamento	Sì
Bagni	Sì
Idranti	Sì
Prevenzione antincendio	-
Strutture nelle vicinanze	Chiesa Parrocchiale, Polizia, Poste, Farmacia, Bar, Ristoranti, Associazioni, Banca
Vulnerabilità meteo	Nella media del territorio comunale
Vulnerabilità idrogeologica	Bassa
Vulnerabilità sismica	Media (in caso di sisma verificare l'agibilità della struttura)
Vulnerabilità incendi bosch.	Nulla
Vulnerabilità industriale	Bassa
Vulnerabilità viabilistica	Bassa
Gestori	Società di Mutuo Soccorso Circolo della Fratellanza
Telefono	035.740286
Internet - mail	www.teatrofratellanza.org – info@teatrofratellanza.org
Azioni in caso di necessità	Verificare agibilità
Note	Necessita di verifiche di vulnerabilità sismica e, nel caso, di adeguamento alla normativa antisismica; struttura di possibile accoglienza (da evitare in caso di sisma). Il Circolo della Fratellanza Mutuo e Soccorso nasce nel 1904 e trova sede nella casa patronale settecentesca Bonandrini. Il Teatro fu costruito all'inizio del XX secolo, nello stabile che ospita il Circolo Fratellanza, riferimento irrinunciabile delle attività culturali e sociali del paese, soprattutto dopo la recente ristrutturazione del Teatro: un piccolo gioiello riccamente affrescato. Il Circolo ospita anche alcune associazioni: gruppo di lettura, yoga e meditazione, banda, corale voci orobiche, Auser e Anpi.





TIPOLOGIA DI AREA	Strutture strategiche – Palazzo Bonandrini - Teatro della fratellanza
CODICE (vedasi tavola 2/a)	CI – PL3





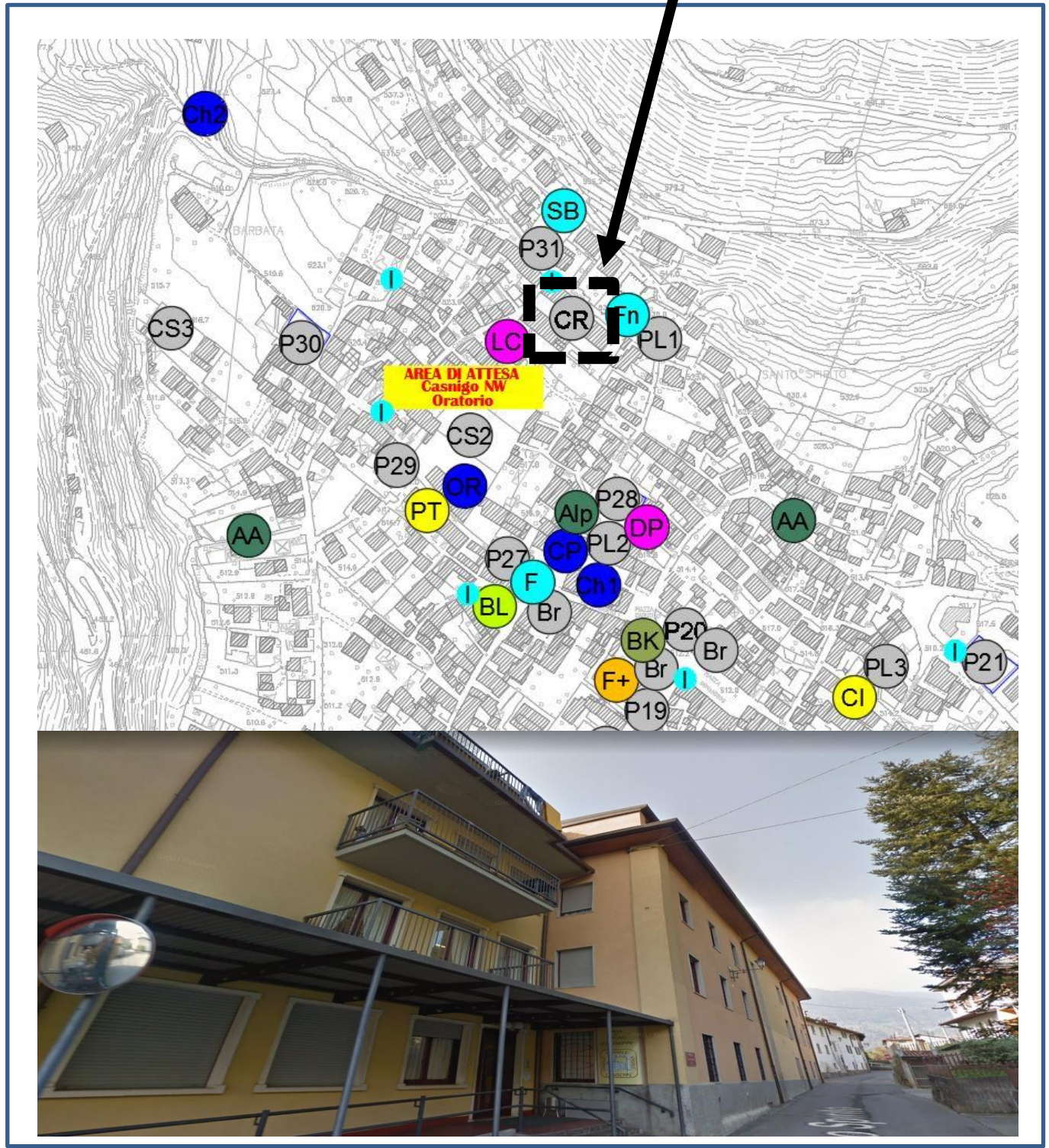
COMUNE DI CASNIGO (BG)
PIANO DI EMERGENZA COMUNALE
Elaborato D – SCHEDE DESCRITTIVE STRUTTURE RILEVANTI

TIPOLOGIA DI AREA	Strutture strategiche – Casa di Riposo S. Giuseppe Onlus
CODICE (vedasi tavola 2/a)	CR
Priorità di utilizzo	2
Tipo di struttura	Area coperta – possibile accoglienza (RSA Residenza Sanitaria Assistenziale)
Coordinate	Long: 1.567.358 - Lat: 5.074.210
Indirizzo	Via S. Spirito
Altitudine m s.l.m.	525
Accessibilità	(esternamente) Pedonale, Automobili e Automezzi pesanti, Fuoristrada
Collegamenti nord	Via SS. Trinità
Collegamenti est	Via S. Spirito
Collegamenti ovest	Via Barbata
Collegamenti sud	Via Cadorna
Accesso disabili	Sì
Superficie	1.200 mq per piano circa (n.3 piani) – 115 posti letto
Fondo	Pavimentazione Edificio
Inclinazione fondo	Pianeggiante
Piani interrati	No
Piani fuori terra	Sì (3)
Caratteristiche	Casa di riposo anziani
Utilizzo	Struttura sanitaria
Acqua	Sì
Elettricità	Sì
Gas	Sì
Riscaldamento	Sì
Bagni	Sì
Idranti	Sì
Prevenzione antincendio	Sì
Strutture nelle vicinanze	Municipio, Poste, Farmacia, Centro Culturale, Bar, Ristoranti
Vulnerabilità meteo	Nella media del territorio comunale
Vulnerabilità idrogeologica	Bassa
Vulnerabilità sismica	Media (in caso di sisma verificare l'agibilità della struttura)
Vulnerabilità incendi bosch.	Nulla
Vulnerabilità industriale	Bassa
Vulnerabilità viabilistica	Bassa
Gestori	Presidente Sig. Walter Imberti Direttore Amministrativo Dott. Emanuele Bertocchi
Telefono	035.740027 (fax.035.724309)
Internet - mail	www.cdrcasnigo.it - diramm@cdrcasnigo.it
Azioni in caso di necessità	Verificare agibilità
Note	Struttura di possibile accoglienza previo accordo con la proprietà L'Ente, ordinato secondo il proprio statuto, è retto da un Consiglio di Amministrazione composto da cinque membri, di cui quattro nominati dal Comune di Casnigo, più un membro di diritto (il Parroco di Casnigo). La legale rappresentanza fa capo al Presidente della Casa di Riposo, eletto dal Consiglio. Collaborano inoltre all'organizzazione le figure del segretario - direttore amministrativo e del direttore sanitario.
	



COMUNE DI CASNIGO (BG)
PIANO DI EMERGENZA COMUNALE
Elaborato D – SCHEDE DESCRITTIVE STRUTTURE RILEVANTI

TIPOLOGIA DI AREA	Strutture strategiche – Casa di Riposo S. Giuseppe
CODICE (vedasi tavola 2/a)	CR





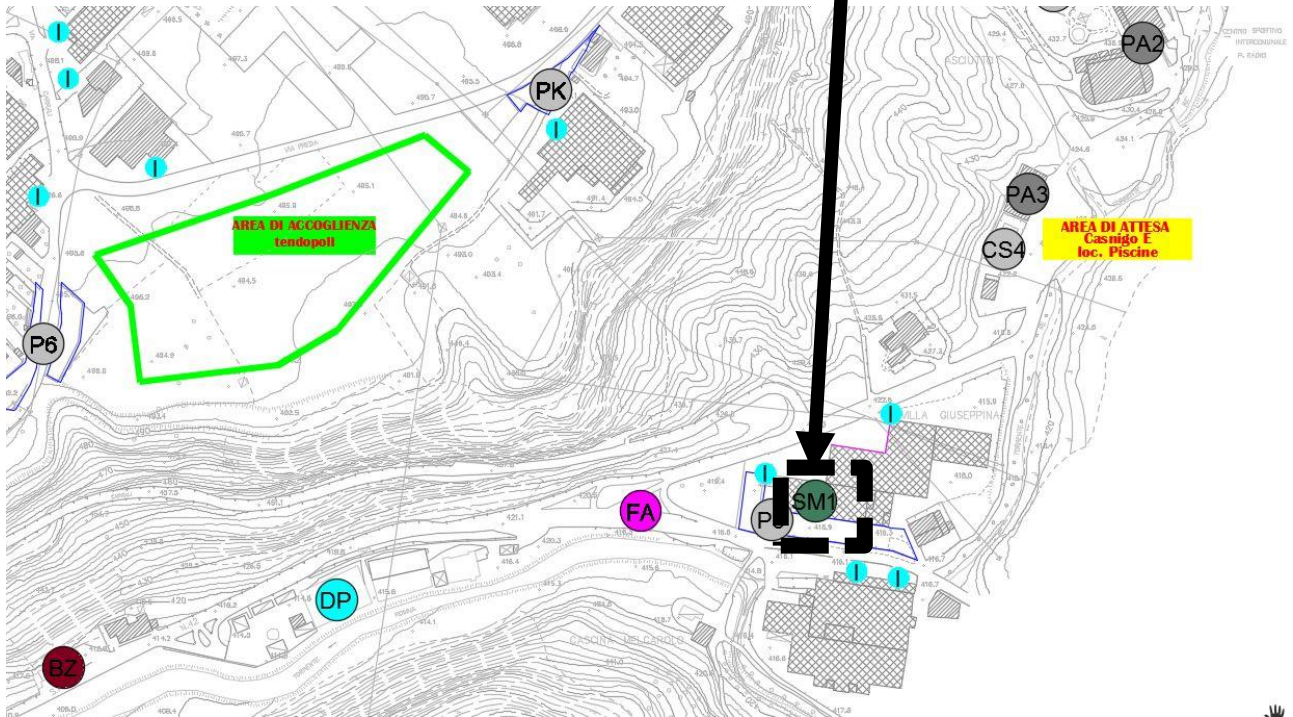
COMUNE DI CASNIGO (BG)
PIANO DI EMERGENZA COMUNALE
Elaborato D – SCHEDE DESCRITTIVE STRUTTURE RILEVANTI

TIPOLOGIA DI AREA	Strutture strategiche – Supermercato Iperal
CODICE (vedasi tavola 2/a)	SM1
Priorità di utilizzo	-
Tipo di struttura	Area coperta – funzionale, no accoglienza
Coordinate	Long: 1.567.813 - Lat: 5.072.807
Indirizzo	Via lungo Romna, 10
Altitudine m s.l.m.	447
Accessibilità	Pedonale, Automobili, Automezzi medio-leggeri, Fuoristrada
Collegamenti nord	Via Carrali
Collegamenti est	Via lungo Romna
Collegamenti ovest	Via lungo Romna
Collegamenti sud	Nessuno
Accesso disabili	Sì
Fondo	Pavimentato
Inclinazione fondo	Pianeggiante
Piani interrati	No
Piani fuori terra	Sì (n.1 1.500 mq)
Caratteristiche	Edificio
Utilizzo	Supermercato
Acqua	Sì
Elettricità	Sì
Gas	Sì
Riscaldamento	Sì
Bagni	Sì
Idranti	Sì
Prevenzione antincendio	Sì
Strutture nelle vicinanze	Centro sportivo Casnigo, attività produttive, depuratore
Vulnerabilità meteo	Nella media del territorio comunale
Vulnerabilità idrogeologica	Bassa
Vulnerabilità sismica	Media (in caso di sisma dovrà essere verificata l'agibilità della struttura)
Vulnerabilità incendi bosch.	Nulla
Vulnerabilità industriale	Bassa
Vulnerabilità viabilistica	Bassa
Gestori	Conad
Telefono	035.5785120
Internet - mail	www.iperal.it/iperal/opencms/it/mondo-iperal/negozi/super/22_casnigo.html - servizioclienti@iperal.it
Azioni in caso di necessità	-
Note	-
	




COMUNE DI CASNIGO (BG)
PIANO DI EMERGENZA COMUNALE
Elaborato D – SCHEDE DESCRITTIVE STRUTTURE RILEVANTI

TIPOLOGIA DI AREA	Strutture strategiche – Supermercato Iperal
CODICE (vedasi tavola 2/a)	SM1





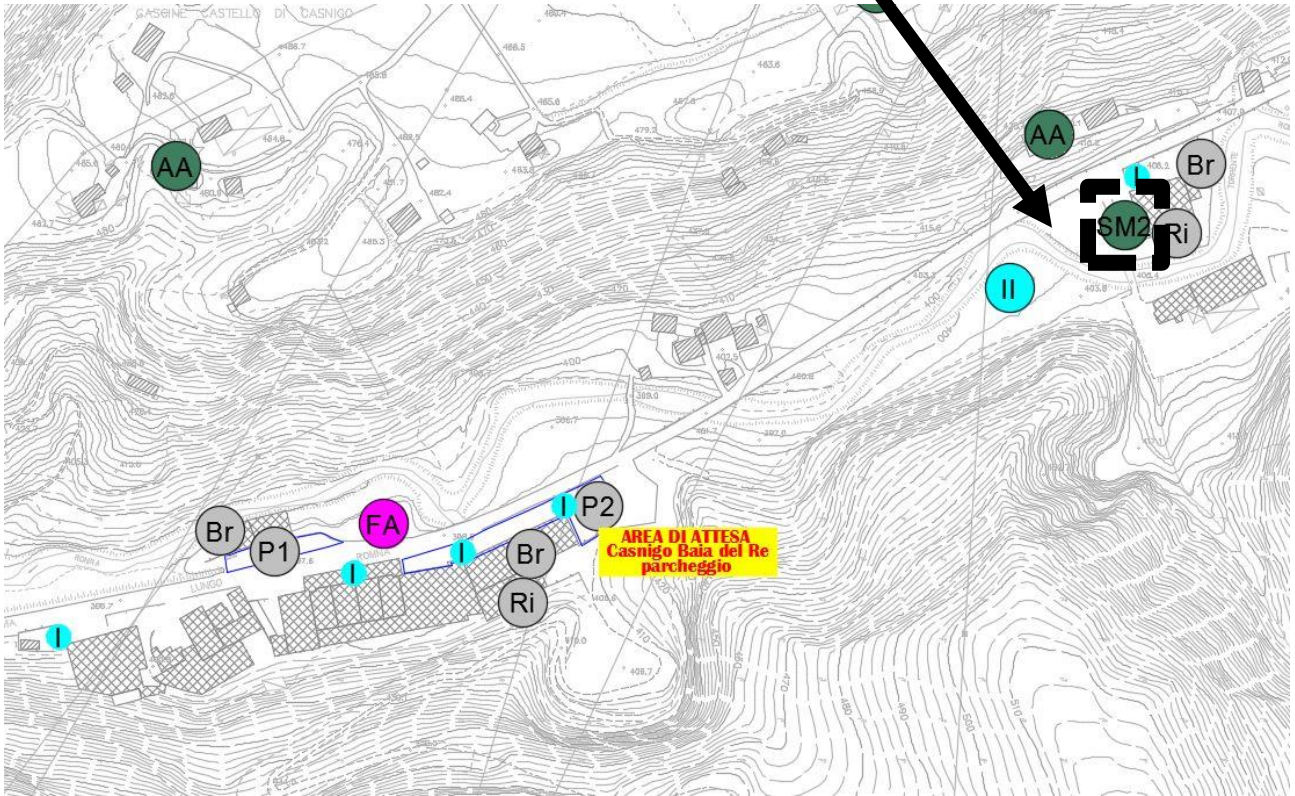
COMUNE DI CASNIGO (BG)
PIANO DI EMERGENZA COMUNALE
Elaborato D – SCHEDE DESCRITTIVE STRUTTURE RILEVANTI

TIPOLOGIA DI AREA	Strutture strategiche – Supermercato MD
CODICE (vedasi tavola 2/a)	SM2
Priorità di utilizzo	-
Tipo di struttura	Area coperta – funzionale, no accoglienza
Coordinate	Long: 1.567.031 - Lat: 5.072.517
Indirizzo	Via lungo Romna, 33
Altitudine m s.l.m.	457
Accessibilità	Pedonale, Automobili, Automezzi medio-leggeri, Fuoristrada
Collegamenti nord	Nessuno
Collegamenti est	Via lungo Romna
Collegamenti ovest	Via lungo Romna
Collegamenti sud	Nessuno
Accesso disabili	Sì
Fondo	Pavimentato
Inclinazione fondo	Pianeggiante
Piani interrati	No
Piani fuori terra	Sì (1.000 mq, n.2 piani)
Caratteristiche	Edificio
Utilizzo	Supermercato
Acqua	Sì
Elettricità	Sì
Gas	Sì
Riscaldamento	Sì
Bagni	Sì
Idranti	Sì
Prevenzione antincendio	Sì
Strutture nelle vicinanze	Parcheggi, Bar, Ristoranti,
Vulnerabilità meteo	Nella media del territorio comunale
Vulnerabilità idrogeologica	Bassa
Vulnerabilità sismica	Media (in caso di sisma dovrà essere verificata l'agibilità della struttura)
Vulnerabilità incendi bosch.	Nulla
Vulnerabilità industriale	Bassa
Vulnerabilità viabilistica	Bassa
Gestori	MD
Telefono	035.721469
Internet - mail	https://www.mdspa.it/punti-vendita/Lombardia/BG-Bergamo/40-Casnigo
Azioni in caso di necessità	-
Note	-
	



COMUNE DI CASNIGO (BG)
PIANO DI EMERGENZA COMUNALE
Elaborato D – SCHEDE DESCRITTIVE STRUTTURE RILEVANTI

TIPOLOGIA DI AREA	Strutture strategiche – Supermercato MD
CODICE (vedasi tavola 2/a)	SM2



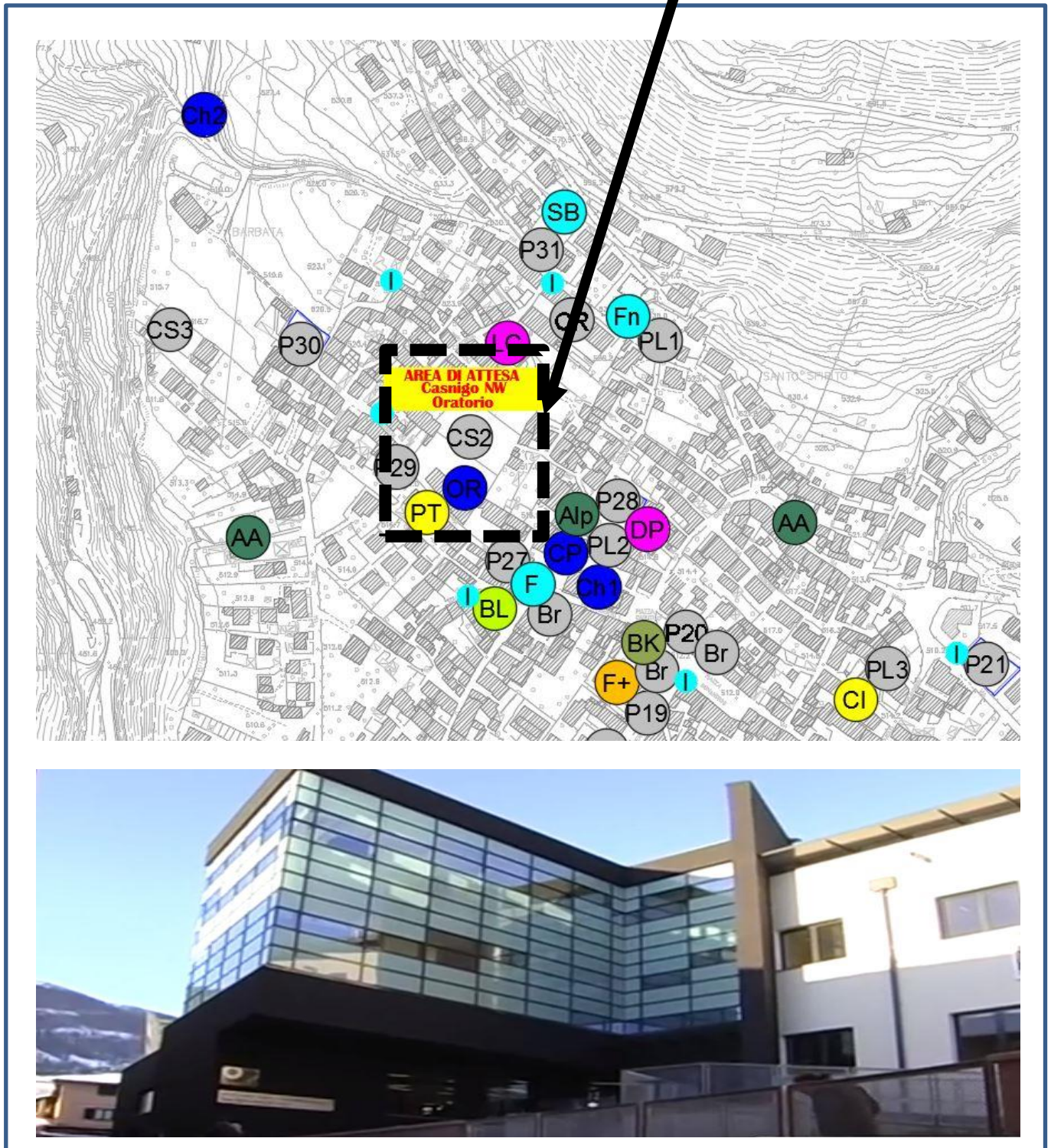


COMUNE DI CASNIGO (BG)
PIANO DI EMERGENZA COMUNALE
 Elaborato D – SCHEDE DESCRITTIVE STRUTTURE RILEVANTI


TIPOLOGIA DI AREA	Strutture religiose – Oratorio Giovanni Paolo II e S. G. Bosco
CODICE (vedasi tavola 2/a)	OR
Priorità di utilizzo	1
Tipo di struttura	Area religiosa coperta – possibile accoglienza
Coordinate	Long: 1.567.283 - Lat: 5.074.075
Indirizzo	Via Garibaldi
Altitudine m s.l.m.	515
Accessibilità	(esternamente) Pedonale, Automobili e Automezzi medi-leggeri,
Collegamenti nord	Via Cadorna
Collegamenti est	Via Garibaldi
Collegamenti ovest	Via Garibaldi
Collegamenti sud	Via Fiume e via Vittorio Emanuele II
Accesso disabili	Sì
Superficie	800 mq circa
Fondo	Pavimentazione Edificio
Inclinazione fondo	Pianeggiante
Piani interrati	Sì
Piani fuori terra	Sì (3)
Caratteristiche	Oratorio di recente costruzione (2012)
Utilizzo	Culto religioso ed area ricreativa
Acqua	Sì
Elettricità	Sì
Gas	Sì
Riscaldamento	Sì
Bagni	Sì
Idranti	Sì (nelle vicinanze in via S.Martino)
Prevenzione antincendio	Sì
Strutture nelle vicinanze	Poste, Banca, Farmacia, Biblioteca, Banca, Casa di Riposo
Vulnerabilità meteo	Nella media del territorio comunale
Vulnerabilità idrogeologica	Bassa
Vulnerabilità sismica	Bassa
Vulnerabilità incendi bosch.	Nulla
Vulnerabilità industriale	Bassa
Vulnerabilità viabilistica	Bassa
Gestori	Parrocchia
Telefono	035.740016
Internet - mail	www.oratoriocasnigo.it - info@oratoriocasnigo.it
Azioni in caso di necessità	Apertura e fruibilità dei luoghi
Note	Struttura di possibile accoglienza previo accordo con la proprietà (edificio progettato con criteri antisismici). Struttura dotata di auditorium, bar, parcheggio interrato e campi sportivi esterni
	



TIPOLOGIA DI AREA	Strutture religiose – Oratorio Giovanni Paolo II e S. G. Bosco
CODICE (vedasi tavola 2/a)	OR

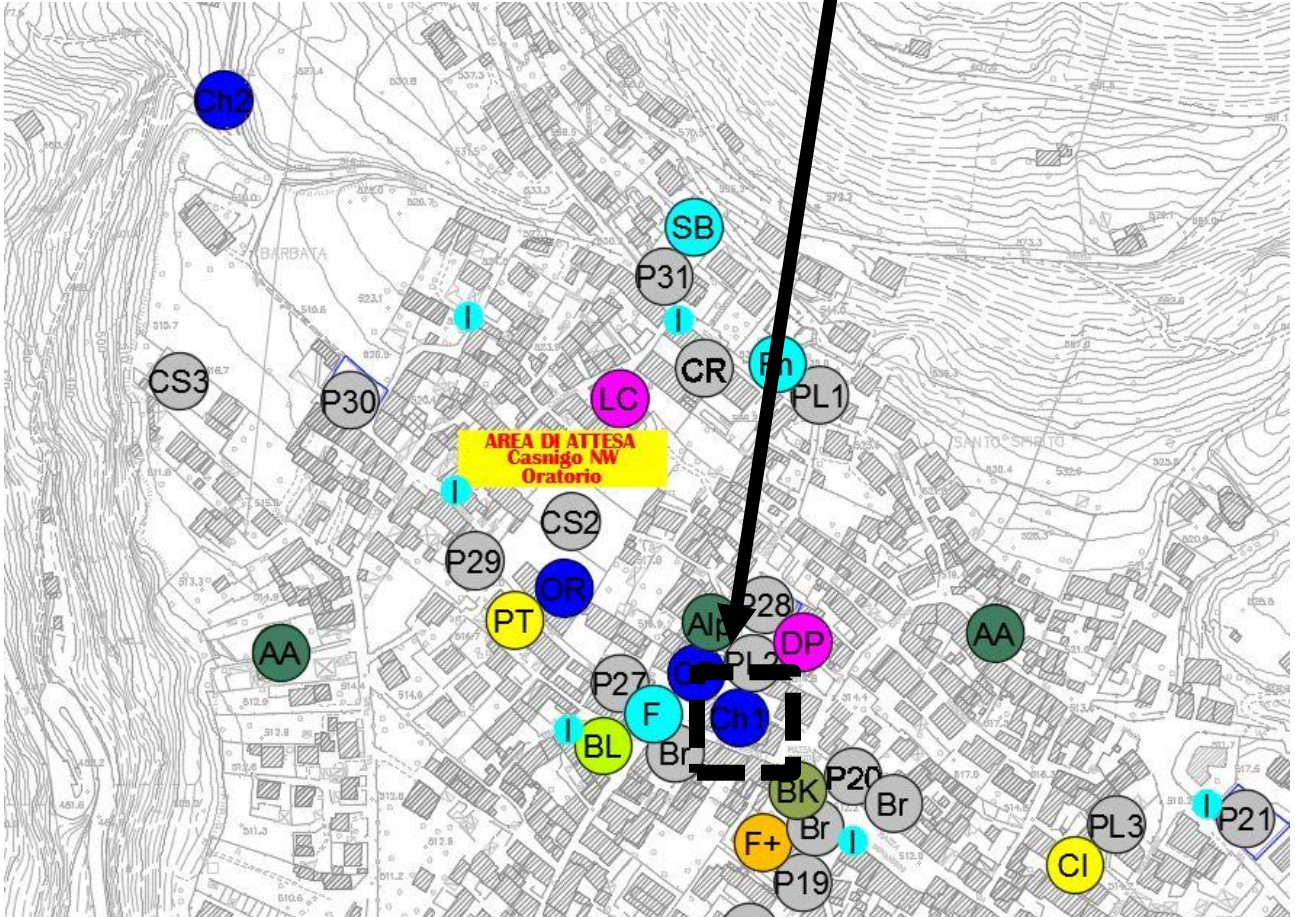




TIPOLOGIA DI AREA	Strutture religiose – Chiesa Arcipresbiterale di San Giovanni Battista
CODICE (vedasi tavola 2/a)	CH1
Priorità di utilizzo	5
Tipo di struttura	Area religiosa coperta – possibile accoglienza
Coordinate	Long: 1.567.379 - Lat: 5.074.010
Indirizzo	Via Umberto I
Altitudine m s.l.m.	515
Accessibilità	(esternamente) Pedonale, Automobili e Automezzi leggeri e medi, Fuoristrada
Collegamenti nord	Via IV novembre
Collegamenti est	Piazza Bonandrini
Collegamenti ovest	Via Garibaldi
Collegamenti sud	Via Vittorio Emanuele II
Accesso disabili	Sì
Superficie	650 mq circa
Fondo	Pavimentazione Edificio
Inclinazione fondo	Pianeggiante
Piani interrati	No
Piani fuori terra	Sì
Caratteristiche	Chiesa Parrocchiale – buono stato di conservazione
Utilizzo	Culto religioso
Acqua	Sì
Elettricità	Sì
Gas	No
Riscaldamento	Sì
Bagni	No
Idranti	Nelle vicinanze
Prevenzione antincendio	-
Strutture nelle vicinanze	Municipio, Polizia, Poste, Farmacia, Bar, Ristoranti, Associazioni, Casa di Riposo, Banca
Vulnerabilità meteo	Nella media del territorio comunale
Vulnerabilità idrogeologica	Bassa
Vulnerabilità sismica	Media (in caso di sisma verificare l'agibilità della struttura)
Vulnerabilità incendi Bosch.	Nulla
Vulnerabilità industriale	Bassa
Vulnerabilità viabilistica	Bassa
Gestori	Parrocchia
Telefono	035.740030
Internet - mail	-
Azioni in caso di necessità	Apertura Chiesa
Note	 <p><i>Risalente al XII secolo si tratta di una costruzione piuttosto singolare, proporzionata con un impianto a tetragono con tipici speroni in ceppo ai fianchi. La cinquecentesca tribuna dell'altare maggiore presenta un trionfo su cui viene esposto il Santissimo nelle maggiori solennità, nonché un'architettura ad ordini sovrapposti. La chiesa è molto dotata in quanto ad arredi e paramenti sacri.</i></p>



TIPOLOGIA DI AREA	Strutture religiose – Chiesa Arcipresbiterale di San Giovanni Battista
CODICE (vedasi tavola 2/a)	CH1






TIPOLOGIA DI AREA	Strutture religiose – Chiesetta della B.V. Addolorata di Barbata
CODICE (vedasi tavola 2/a)	CH2
Priorità di utilizzo	3
Tipo di struttura	Area religiosa coperta – possibile accoglienza
Coordinate	Long: 1.567.109 - Lat: 5.074.271
Indirizzo	Loc. Barbata
Altitudine m s.l.m.	515
Accessibilità	Pedonale, Automobili e mezzi medio-leggeri, Fuoristrada
Collegamenti nord	Nessuno
Collegamenti est	Nessuno
Collegamenti ovest	Nessuno
Collegamenti sud	Strada mulattiera comunale
Accesso disabili	No
Superficie	70 mq circa
Fondo	Pavimentazione Edificio
Inclinazione fondo	Pianeggiante
Piani interrati	No
Piani fuori terra	Sì
Caratteristiche	Chiesa – buono stato di conservazione
Utilizzo	Culto religioso
Acqua	Sì
Elettricità	Sì
Gas	No
Riscaldamento	No
Bagni	No
Idranti	Nelle vicinanze
Prevenzione antincendio	No
Strutture nelle vicinanze	Casa di Riposo, Oratorio
Vulnerabilità meteo	Nella media del territorio comunale
Vulnerabilità idrogeologica	Bassa
Vulnerabilità sismica	Media (in caso di sisma verificare l'agibilità della struttura)
Vulnerabilità incendi bosch.	Bassa
Vulnerabilità industriale	Nulla
Vulnerabilità viabilistica	Nulla
Gestori	Parrocchia
Telefono	035.740030
Internet - mail	-
Azioni in caso di necessità	Apertura chiesa
Note	<div style="display: flex; align-items: flex-start;">  <div> <p>Struttura di possibile accoglienza previo accordo con la proprietà (da evitare in caso di sisma). <i>Costruita nel cinquecento per volere di un certo Barbata de Colzatis, la facciata della piccola chiesa è molto semplice, liscia ed intonacata presenta due finestre accanto alla piccola porta d'ingresso. Internamente la chiesa presenta una navata unica di forma rettangolare, coperta da volto a vela senza medaglia, impostata su di un piccolo cornicione. Il piccolo e semplice presbiterio, chiuso da una cancellata seicentesca in ferro battuto, non è altro che l'antica cappella costruita nel corso del Cinquecento. All'interno di esso fa bella mostra un altare cinque seicentesco di buona fattura.</i></p> </div> </div>



COMUNE DI CASNIGO (BG)
PIANO DI EMERGENZA COMUNALE
Elaborato D – SCHEDE DESCRITTIVE STRUTTURE RILEVANTI

TIPOLOGIA DI AREA	Strutture religiose – Chiesetta della B.V. Addolorata di Barbata
CODICE (vedasi tavola 2/a)	CH2





COMUNE DI CASNIGO (BG)
PIANO DI EMERGENZA COMUNALE
Elaborato D – SCHEDE DESCRITTIVE STRUTTURE RILEVANTI

TIPOLOGIA DI AREA	Strutture religiose – Chiesa SS. Trinità
CODICE (vedasi tavola 2/a)	CH3
Priorità di utilizzo	3
Tipo di struttura	Area religiosa coperta – possibile accoglienza
Coordinate	Long: 1.567.708 - Lat: 5.074.553
Indirizzo	Loc. Trinità
Altitudine m s.l.m.	690
Accessibilità	Pedonale, Automobili, Automezzi leggeri e medi, Fuoristrada
Collegamenti nord	Strada della Madonna d'Erba
Collegamenti est	Strade locali in loc. Erba (accesso fabbricati)
Collegamenti ovest	Strade locali in loc. Erba (accesso fabbricati e VASP)
Collegamenti sud	Via SS. Trinità
Accesso disabili	Sì
Superficie	850 mq circa
Fondo	Pavimentazione Edificio
Inclinazione fondo	Pianeggiante
Piani interrati	No
Piani fuori terra	Sì
Caratteristiche	Chiesa – Santuario, buono stato di conservazione
Utilizzo	Culto religioso
Acqua	Sì
Elettricità	Sì
Gas	Sì
Riscaldamento	-
Bagni	(presso bar adiacente)
Idranti	-
Prevenzione antincendio	No
Strutture nelle vicinanze	Bar e parcheggio
Vulnerabilità meteo	Nella media del territorio comunale
Vulnerabilità idrogeologica	Bassa
Vulnerabilità sismica	Media (in caso di sisma verificare l'agibilità della struttura)
Vulnerabilità incendi bosch.	Bassa
Vulnerabilità industriale	Nulla
Vulnerabilità viabilistica	Bassa
Gestori	Parrocchia
Telefono	035.740030
Internet - mail	-
Azioni in caso di necessità	Apertura chiesa
Note	Struttura di possibile accoglienza previo accordo con la proprietà (da evitare in caso di sisma). <i>Il santuario della Santissima Trinità di Casnigo si trova in posizione elevata (700 m s.l.m.). Il luogo appare essere stato abitato fin da tempi molto remoti, come testimoniato dal ritrovamento di reperti preistorici. La chiesa è stata costruita in più riprese; tra la fine del XV secolo e l'inizio del XVII il santuario si arricchisce dei due principali cicli pittorici che oggi si possono ammirare: quello dei Marinoni e quello dei Baschenis.</i>





COMUNE DI CASNIGO (BG)
PIANO DI EMERGENZA COMUNALE
Elaborato D – SCHEDE DESCRITTIVE STRUTTURE RILEVANTI

TIPOLOGIA DI AREA	Strutture religiose – Chiesa SS. Trinità
CODICE (vedasi tavola 2/a)	CH3





COMUNE DI CASNIGO (BG)
PIANO DI EMERGENZA COMUNALE
Elaborato D – SCHEDE DESCRITTIVE STRUTTURE RILEVANTI

TIPOLOGIA DI AREA	Strutture religiose – Chiesa della Madonna d’Erbia
CODICE (vedasi tavola 2/a)	CH4
Priorità di utilizzo	3
Tipo di struttura	Area religiosa coperta – possibile accoglienza
Coordinate	Long: 1.568.094 - Lat: 5.075.688
Indirizzo	Loc. Erbia
Altitudine m s.l.m.	800
Accessibilità	Pedonale, Automobili e mezzi medio-leggeri, Fuoristrada
Collegamenti nord	Nessuno
Collegamenti est	Nessuno
Collegamenti ovest	Nessuno
Collegamenti sud	Strada comunale
Accesso disabili	Sì
Superficie	350 mq circa
Fondo	Pavimentazione Edificio
Inclinazione fondo	Pianeggiante
Piani interrati	No
Piani fuori terra	Sì
Caratteristiche	Chiesa – Santuario, buono stato di conservazione
Utilizzo	Culto religioso
Acqua	Sì
Elettricità	Sì
Gas	No
Riscaldamento	-
Bagni	Sì (presso bar)
Idranti	No
Prevenzione antincendio	No
Strutture nelle vicinanze	Aziende agricole
Vulnerabilità meteo	Nella media del territorio comunale
Vulnerabilità idrogeologica	Bassa
Vulnerabilità sismica	Media (in caso di sisma verificare l’agibilità della struttura)
Vulnerabilità incendi bosch.	Bassa
Vulnerabilità industriale	Nulla
Vulnerabilità viabilistica	Bassa
Gestori	Parrocchia
Telefono	035.740030
Internet - mail	-
Azioni in caso di necessità	Apertura chiesa
Note	<p>Struttura di possibile accoglienza previo accordo con la proprietà (da evitare in caso di sisma).</p> <p><i>Un primitivo santuario venne eretto nel secolo XVII a ricordo di un miracolo avvenuto la mattina del 5 agosto 1550. L'interno della chiesa è in stile barocco a croce latina sormontato da una cupola a forma di coppa rovesciata affrescata da Ponziano Loverini nel 1879. L'altare maggiore è realizzato in bronzo e legno di noce con il dipinto ritenuto miracoloso. L'altare è diviso dalla navata con una cancellata in rame e oro donata dai casnighesi. Nella Chiesa è conservata la veste di Papa Giovanni Paolo II.</i></p>





COMUNE DI CASNIGO (BG)
PIANO DI EMERGENZA COMUNALE
Elaborato D – SCHEDE DESCRITTIVE STRUTTURE RILEVANTI

TIPOLOGIA DI AREA	Strutture religiose – Chiesa della Madonna d’Erbia
CODICE (vedasi tavola 2/a)	CH4

