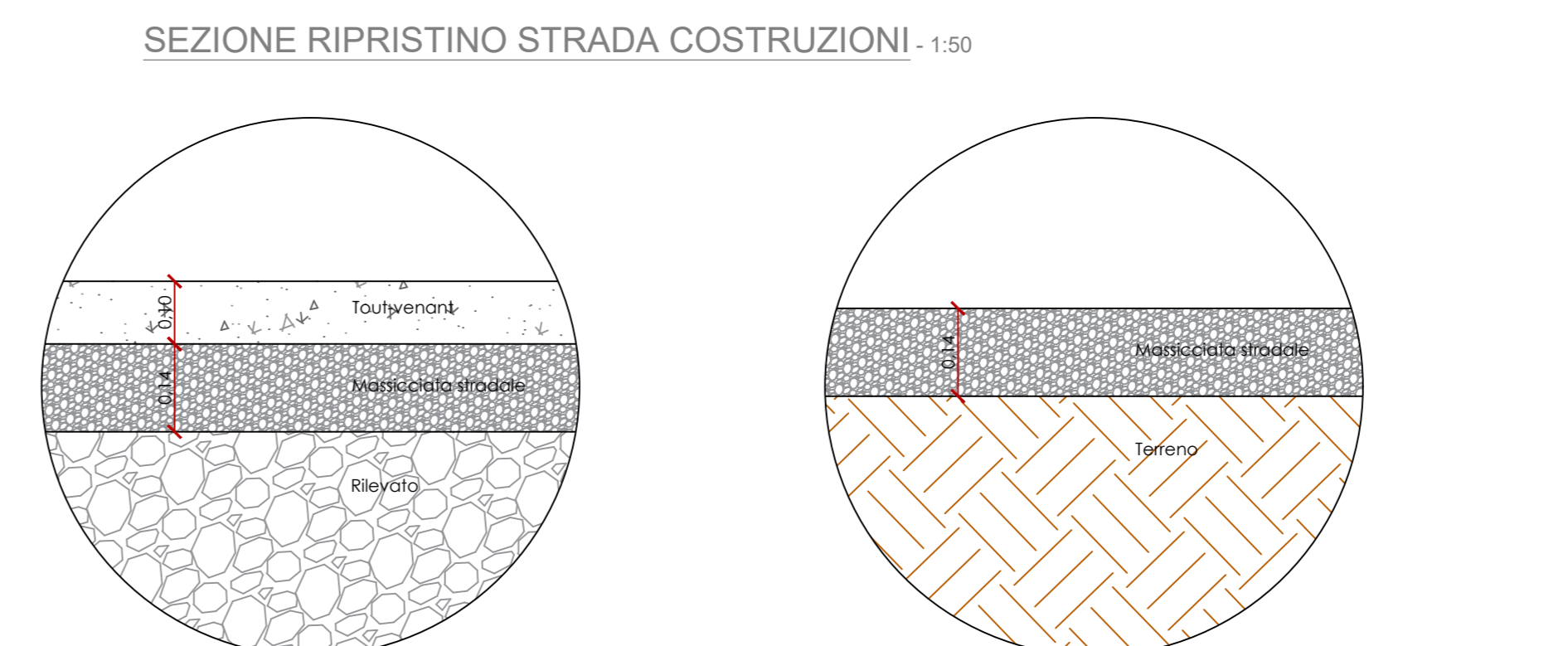
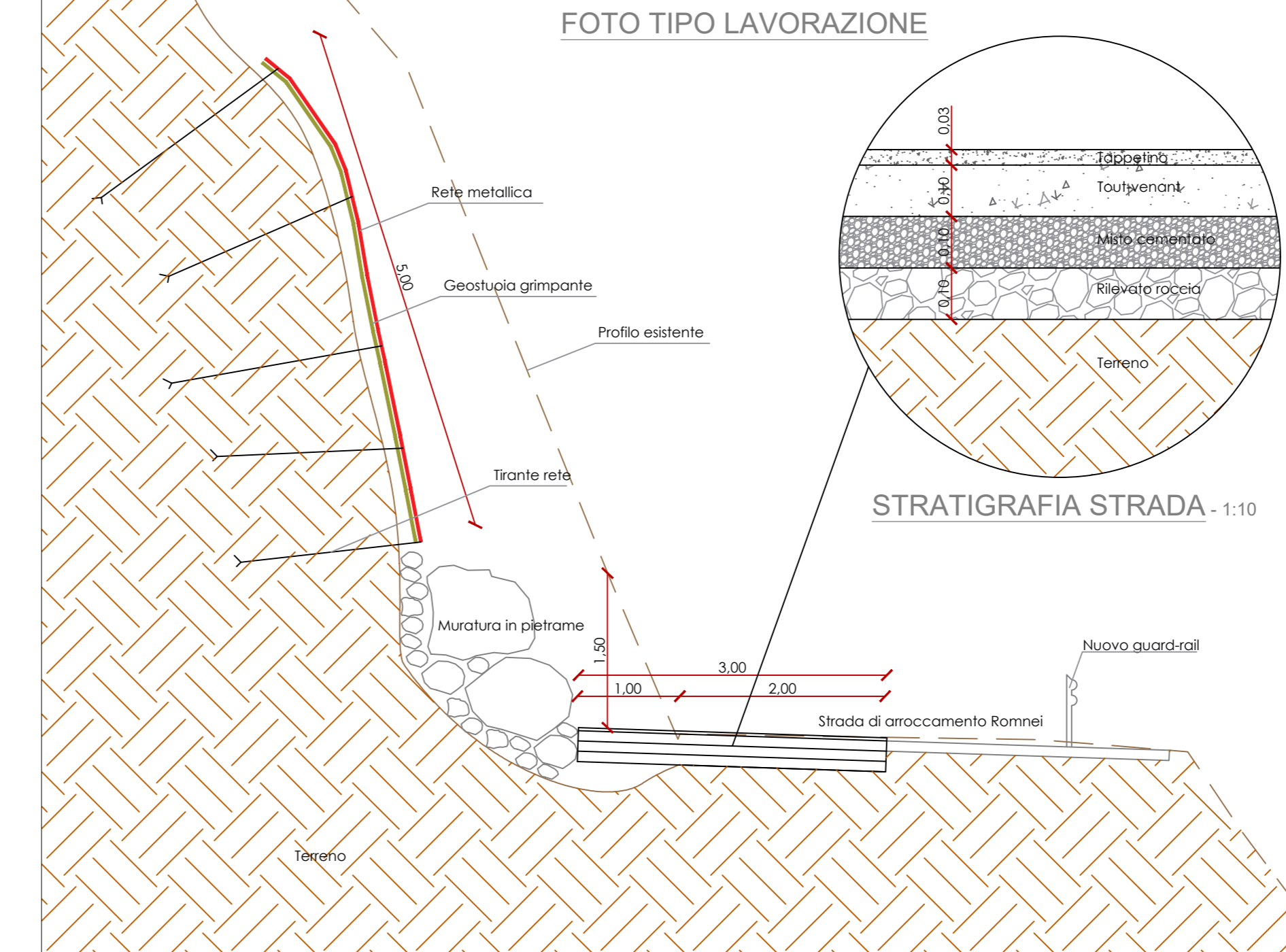



SEZIONE RIPRISTINO STRADA SCAVI - 1:50



- LEGENDA:**
- Fabbricati esistenti
 - Pali linee alta tensione
 - Punti rilevati
 - Curve di livello direttrici (distretto 10m)
 - Curve di livello (distretto 1m)
 - Escarto mappa catastale

CALCOLO VOLUMETRIA RIEMPIMENTO

| Sezione | Area sezione (mq) | Profondità (m) | Volumetto (mc) |
|---------------------------|-------------------|----------------|------------------|
| A-A | 0 | 20,00 | 0,00 |
| B-B | 1600,00 | 20,00 | 32.000,00 |
| C-C | 1195,00 | 20,00 | 23.900,00 |
| D-D | 646,00 | 20,00 | 12.920,00 |
| E-E | 492,00 | 20,00 | 9.840,00 |
| F-F | 39,00 | 20,00 | 780,00 |
| Totale | | | 79.440,00 |
| Totale arrotondato | | | 80.000,00 |

PROJECT FINANCING

Comune di Casnigo (BG)
C.F. 0101020102
T. +39 035 742001

beradelli
ECOLOGIA E STRADE

Comune di Casnigo (BG)
C.F. 0101020102
T. +39 035 742001

beradelli
ECOLOGIA E STRADE

Comune di Casnigo (BG)
C.F. 0101020102
T. +39 035 742001

ING MAURO MAGLI
INGEGNERIA

Comune di Casnigo (BG)
C.F. 0101020102
T. +39 035 742001

ING MAURO MAGLI
INGEGNERIA

Comune di Casnigo (BG)
C.F. 0101020102
T. +39 035 742001

TAV_008

Revisione 00 - Progetto definitivo ed esecutivo
01 - Progetto definitivo ed esecutivo
02
03
04
05
06
07

15/06/2021