

# COMUNE DI CASNIGO

Provincia di Bergamo

## PIANO DI GOVERNO DEL TERRITORIO

### DOCUMENTO DI PIANO

Quadro conoscitivo e orientativo

all. **A7/2**

titolo **Stato di fatto: indagine sugli edifici e i manufatti isolati di interesse storico artistico ambientale**

**Schede da 76 a 130**

**Schede da A a S**

data 3 gennaio 2010

agg.

- A** progetto urbanistico
- B** studio socio economico
- C** studio geologico
- D** Valutazione Ambientale Strategica

arch. Marco Tomasi  
Confindustria  
dott. Renato Caldarelli  
dott. Marco Maggi - Era



**SCHEDA N. 76**

<i>localizzazione:</i>	via Barbata
<i>condizioni fisico funzionali:</i>	Buone.
<i>trasformazioni:</i>	L'edificio è presente nel catasto del 1850 con variazioni planimetriche.
<i>destinazione e livello d'uso:</i>	Residenza; edificio totalmente utilizzato
<i>elementi di interesse ambientale:</i>	Posizione, rapporto con il terreno.
<i>elementi di interesse architettonico:</i>	-
<i>annotazioni:</i>	-
<i>valutazione architettonica:</i>	Edificio privo di interesse architettonico.



76 prospetto ovest



76 prospetto ovest



76 prospetto sud



76 prospetto nord



76 prospetto sud-ovest



76 prospetto nord

## **SCHEDA N. 77**

<i>localizzazione:</i>	Via Bracchio, 25
<i>condizioni fisico funzionali:</i>	Mediocri.
<i>trasformazioni:</i>	L'edificio è presente nel catasto del 1850 senza variazioni planimetriche.
<i>destinazione e livello d'uso:</i>	Rurale; edificio parzialmente utilizzato.
<i>elementi di interesse ambientale:</i>	Posizione, rapporto con il terreno, rapporto con i percorsi (vedi scheda M).
<i>elementi di interesse architettonico:</i>	Facciate di pregio (a sud e ovest); finestre con riquadrature in pietra, cortile con tracce di selciato; aperture di notevoli dimensioni per accesso al fienile; muratura in pietra.
<i>annotazioni:</i>	Il nucleo edilizio ha mantenuto la giacitura e la sagoma originarie.
<i>valutazione architettonica:</i>	Edificio di interesse urbanistico; i prospetti a sud ed ovest presentano caratteristiche di interesse architettonico.



77 prospetto sud



77 prospetto sud



77 prospetto nord



77 prospetto sud



77 prospetto ovest



77 prospetto ovest



77 ripreso da sud



77 ripreso da sud



77 prospetto est



77 prospetto ovest



77 prospetto sud



77 prospetto nord





**SCHEDA N. 78**

<i>localizzazione:</i>	via Bracchio; località <i>Bot</i>
<i>condizioni fisico funzionali:</i>	Mediocri.
<i>trasformazioni:</i>	L'edificio è presente nel catasto del 1850 senza variazioni planimetriche.
<i>destinazione e livello d'uso:</i>	Rurale; edificio parzialmente utilizzato
<i>elementi di interesse ambientale:</i>	Posizione, rapporto con il terreno, rapporto con i percorsi (vedi scheda M).
<i>elementi di interesse architettonico:</i>	Nell'area di pertinenza è presente una cisterna in pietra.
<i>annotazioni:</i>	L'edificio ha mantenuto la giacitura storica pur essendo stato parzialmente trasformato.
<i>valutazione architettonica:</i>	Edificio di interesse urbanistico.



78 prospetto sud



78 prospetto sud



78 prospetto nord



78 cisterna



78 prospetto est



78 prospetto nord

**SCHEDA N. 79**

<i>localizzazione:</i>	via Bracchio; località <i>Bot</i>
<i>condizioni fisico funzionali:</i>	mediocri.
<i>trasformazioni:</i>	L'edificio è presente nel catasto del 1850 senza variazioni planimetriche.
<i>destinazione e livello d'uso:</i>	Rurale; edificio parzialmente utilizzato
<i>elementi di interesse ambientale:</i>	Posizione, rapporto con il terreno, rapporto con i percorsi (vedi scheda M).
<i>elementi di interesse architettonico:</i>	Tipologia, porticato con pavimentazione in ciottoli; fienile con chiusura verticale a sud e ovest costituita da rami intrecciati.
<i>annotazioni:</i>	L'edificio ha mantenuto la giacitura e la sagoma originaria.
<i>valutazione architettonica:</i>	Edificio di interesse urbanistico.



79 prospetto sud



79 prospetto sud



79 prospetto nord



79 prospetto nord



79 ripreso da est



79 ripreso da est



79 ripreso da sud est



79 prospetto ovest



79 prospetto est



**SCHEDA N. 80**

<i>localizzazione:</i>	via Trento, 58.
<i>condizioni fisico funzionali:</i>	Buone.
<i>trasformazioni:</i>	L'edificio è presente nel catasto del 1850 con variazioni planimetriche (aggiunta a ovest di corpo più recente).
<i>destinazione e livello d'uso:</i>	Residenza; edificio completamente utilizzato
<i>elementi di interesse ambientale:</i>	Posizione, rapporto con il terreno, rapporto con i percorsi (vedi scheda I).
<i>elementi di interesse architettonico:</i>	-
<i>annotazioni:</i>	La parte storica (con porticato e loggiato) è stata trasformata in analogia alla parte più recente.
<i>valutazione architettonica:</i>	Edificio di interesse urbanistico.



80 ripreso da sud



80 ripreso da sud



80 viale di accesso



80 ripreso da ovest



## **SCHEDA N. 81**

<i>localizzazione:</i>	via Flignasco, 37, 39, 41, 43.
<i>condizioni fisico funzionali:</i>	Mediocri.
<i>trasformazioni:</i>	L'edificio è presente nel catasto del 1850 senza variazioni planimetriche. Il nucleo edilizio originario è stato diviso in diverse proprietà.
<i>destinazione e livello d'uso:</i>	Residenza + parte a est rurale; edificio parzialmente utilizzato.
<i>elementi di interesse ambientale:</i>	-
<i>elementi di interesse architettonico:</i>	Tipologia; facciata di pregio (prospetto sud), finestre con riquadrature e modanature in pietra arenaria; pavimentazione del cortile in ciottoli, porticato.
<i>annotazioni:</i>	I proprietari sono intervenuti su parti dell'edificio in tempi e con modalità diverse portando alla perdita dell'unità formale dell'edificio.
<i>valutazione architettonica:</i>	Edificio di interesse urbanistico.



81 ripreso da sud-ovest



81 prospetto sud



81 prospetto nord



81 ripreso da sud-est



81 corte interna



81 ripreso da sud-est



81 ripreso da sud-ovest



81 ripreso da sud-est



81 ripreso da nord-ovest



81 prospetto sud



81 corte interna



81 corte interna



**SCHEDA N. 82**

<i>localizzazione:</i>	via Flignasco, 29.
<i>condizioni fisico funzionali:</i>	Mediocri.
<i>trasformazioni:</i>	L'edificio è presente nel catasto del 1850 con variazioni planimetriche.
<i>destinazione e livello d'uso:</i>	Residenza; edificio parzialmente utilizzato.
<i>elementi di interesse ambientale:</i>	Posizione
<i>elementi di interesse architettonico:</i>	-
<i>annotazioni:</i>	I lavori di recupero e trasformazione ne hanno fatto un edificio anonimo.
<i>valutazione architettonica:</i>	Edificio di interesse urbanistico.



82 ripreso da est



82 ripreso da sud-est



82 prospetto est



82 prospetto sud

### **SCHEDA N. 83**

<i>localizzazione:</i>	via Flignasco, 63, 65. Località <i>Colombera</i> .
<i>condizioni fisico funzionali:</i>	Buone.
<i>trasformazioni:</i>	L'edificio è presente nel catasto del 1850 con variazioni planimetriche (aggiunta di corpi a nord e ad est).
<i>destinazione e livello d'uso:</i>	Residenza; edificio completamente utilizzato.
<i>elementi di interesse ambientale:</i>	Posizione; rapporto con il terreno.
<i>elementi di interesse architettonico:</i>	La presenza di contrafforti fa presumere l'esistenza almeno parziale di murature storiche; porticato; loggiato, portali di ingresso ad arco con contorni in pietra arenaria ad est e ovest; muro di cinta del cortile in pietra.
<i>annotazioni:</i>	l'edificio storico rimane leggibile nonostante le aggiunte e gli interventi di trasformazione e la divisione in due proprietà.
<i>valutazione architettonica:</i>	Edificio di interesse urbanistico; il prospetto sud presenta caratteristiche di interesse architettonico.



83 prospetto ovest



83 prospetto sud



83 ripreso da nord-ovest



83 ripreso da sud



83 ripreso da est



83 ripreso da sud





83 ripreso da nord-ovest



83 prospetto ovest



83 particolare prospetto ovest



83 ripreso da est



83 particolare prospetto est



**SCHEDA N. 84**

<i>localizzazione:</i>	via Flignasco.
<i>condizioni fisico funzionali:</i>	Cattive.
<i>trasformazioni:</i>	L'edificio è presente nel catasto del 1850 senza sostanziali variazioni planimetriche (aggiunta di tettoia a sud).
<i>destinazione e livello d'uso:</i>	Rurale; edificio parzialmente utilizzato.
<i>elementi di interesse ambientale:</i>	Posizione.
<i>elementi di interesse architettonico:</i>	Tipologia; loggiato; aperture con riquadrature in pietra
<i>annotazioni:</i>	L'involucro è stato parzialmente trasformato, con sostituzione dei materiali originari.
<i>valutazione architettonica:</i>	Edificio di interesse urbanistico.



84 prospetto ovest



84 ripreso da sud-ovest



84 prospetto sud



84 ripreso da sud-ovest



84 prospetto sud

**SCHEDA N. 85**

<i>localizzazione:</i>	via Provinciale 60/A.
<i>condizioni fisico funzionali:</i>	Mediocri.
<i>trasformazioni:</i>	L'edificio è presente nel catasto del 1937 senza variazioni planimetriche.
<i>destinazione e livello d'uso:</i>	Centrale idroelettrica; edificio parzialmente utilizzato.
<i>elementi di interesse ambientale:</i>	-
<i>elementi di interesse architettonico:</i>	Fronte ovest con finestre ad arco ribassato riquadrate con mattoni a vista e fascia marcapiano.
<i>annotazioni:</i>	L'edificio si caratterizza per il disegno semplice e proporzionato dell'insieme.
<i>valutazione architettonica:</i>	Edificio di interesse urbanistico.



85 prospetto sud



85 prospetto ovest



85 prospetto sud



85 prospetto ovest



85 part. prospetto sud



85 part. prospetto ovest



85 ripreso da nord-ovest



85 part. prospetto ovest





**SCHEDA N. 86**

<i>localizzazione:</i>	via Provinciale 77, 75, 79. Località <i>Mele</i>
<i>condizioni fisico funzionali:</i>	Cattive; parte della copertura dell'edificio a sud è crollata.
<i>trasformazioni:</i>	L'edificio è presente nel catasto del 1850 con variazioni planimetriche (aggiunta del corpo a nord).
<i>destinazione e livello d'uso:</i>	Residenza e attività artigianale; edificio a sud non utilizzato; edificio a nord parzialmente utilizzato.
<i>elementi di interesse ambientale:</i>	-
<i>elementi di interesse architettonico:</i>	parapetto in ferro.
<i>annotazioni:</i>	Gli edifici si caratterizzano per il disegno semplice e proporzionato dell'insieme.
<i>valutazione architettonica:</i>	Edifici di interesse urbanistico.



86 ripreso da ovest



86 prospetto nord



86 ripreso da nord est



86 ripreso da est



86 part. prospetto sud



86 ripreso da nord-ovest



86 ripreso da nord-est



86 ripreso da sud



86 prospetto ovest



**SCHEDA N. 87**

<i>localizzazione:</i>	via Oltre il Serio.
<i>condizioni fisico funzionali:</i>	Cattive (rudere).
<i>trasformazioni:</i>	L'edificio è presente nel catasto del 1850 senza variazioni planimetriche.
<i>destinazione e livello d'uso:</i>	-
<i>elementi di interesse ambientale:</i>	-
<i>elementi di interesse architettonico:</i>	Giacitura.
<i>annotazioni:</i>	Rimane solo parte della muratura in pietra.
<i>valutazione architettonica:</i>	Edificio privo di interesse architettonico.



87 ripreso da ovest



87 ripreso da sud-ovest



87 ripreso da ovest



87 ripreso da nord-ovest

**SCHEDA N. 88**

<i>localizzazione:</i>	via Oltre il Serio.
<i>condizioni fisico funzionali:</i>	Mediocri.
<i>trasformazioni:</i>	L'edificio è presente nel catasto del 1850.
<i>destinazione e livello d'uso:</i>	residenziale con annessi accessori rurali; edificio totalmente utilizzato.
<i>elementi di interesse ambientale:</i>	Rapporto con i percorsi (vedi scheda O)
<i>elementi di interesse architettonico:</i>	-
<i>annotazioni:</i>	I lavori di recupero e trasformazione ne hanno fatto un edificio anonimo.
<i>valutazione architettonica:</i>	Edificio privo di interesse architettonico.



88 ripreso da sud ovest



88 ripreso da sud-est



88 ripreso da sud



88 ripreso da sud-ovest



88 prospetto nord



## **SCHEDA N. 89**

<i>localizzazione:</i>	Via Oltre Serio, 8.
<i>condizioni fisico funzionali:</i>	Buone.
<i>trasformazioni:</i>	L'edificio è presente nel catasto del 1850 con variazioni planimetriche.
<i>destinazione e livello d'uso:</i>	Residenziale; edificio totalmente utilizzato.
<i>elementi di interesse ambientale:</i>	Posizione.
<i>elementi di interesse architettonico:</i>	Loggiato e porticato; aperture con riquadrature in pietra
<i>annotazioni:</i>	-
<i>valutazione architettonica:</i>	Edificio di interesse urbanistico.



89 ripreso da nord-est



89 ripreso da sud-est



89 prospetto sud

**SCHEDA N. 90**

<i>localizzazione:</i>	Via Oltre il Serio, valle <i>Sfarc</i> . Nel catasto del 1937 la località è denominata <i>Prato della scuola</i>
<i>condizioni fisico funzionali:</i>	Rudere.
<i>trasformazioni:</i>	L'edificio è presente nel catasto del 1850 senza variazioni planimetriche.
<i>destinazione e livello d'uso:</i>	Edificio non utilizzato.
<i>elementi di interesse ambientale:</i>	Posizione.
<i>elementi di interesse architettonico:</i>	Giacitura storica.
<i>annotazioni:</i>	Edificio privo di copertura, rimane solo parte della muratura in pietra
<i>valutazione architettonica:</i>	Edificio privo di interesse architettonico.



90 ripreso da sud-ovest



90 ripreso da sud-ovest



90 ripreso da sud-ovest

**SCHEDA N. 91**

<i>localizzazione:</i>	via Oltre il Serio; località <i>Costone</i> .
<i>condizioni fisico funzionali:</i>	Mediocri.
<i>trasformazioni:</i>	L'edificio è presente nel catasto del 1850 senza variazioni planimetriche.
<i>destinazione e livello d'uso:</i>	Rurale; edificio parzialmente utilizzato.
<i>elementi di interesse ambientale:</i>	Posizione.
<i>elementi di interesse architettonico:</i>	Tipologia.
<i>annotazioni:</i>	Il nucleo edilizio ha mantenuto la giacitura e la sagoma originaria.
<i>valutazione architettonica:</i>	L'insieme è di interesse architettonico.



91 ripreso da nord-est



91 ripreso da sud-est



91 prospetto est

**SCHEDA N. 92**

<i>localizzazione:</i>	via Provinciale, 105.
<i>condizioni fisico funzionali:</i>	Mediocri.
<i>trasformazioni:</i>	L'edificio è presente nel catasto del 1937 senza variazioni planimetriche.
<i>destinazione e livello d'uso:</i>	Centrale idroelettrica; edificio parzialmente utilizzato.
<i>elementi di interesse ambientale:</i>	-
<i>elementi di interesse architettonico:</i>	Tipologia; finestre ad arco ribassato riquadrate con mattoni a vista, aperture ad arco con ghiera in mattoni, modanature marcapiano; apertura ad oculo circolare nel frontone.
<i>annotazioni:</i>	L'edificio ha mantenuto la giacitura e la sagoma originaria e si caratterizza per il disegno semplice e proporzionato dell'insieme.
<i>valutazione architettonica:</i>	Edificio di interesse architettonico.



92 prospetto est



92 ripreso da nord-est



92 ripreso da sud-est



92 prospetto nord



**SCHEDA N. 93**

<i>localizzazione:</i>	via Provinciale, 74.
<i>condizioni fisico funzionali:</i>	Mediocri.
<i>trasformazioni:</i>	L'edificio è presente nel catasto del 1937 senza variazioni planimetriche.
<i>destinazione e livello d'uso:</i>	Centrale idroelettrica; edificio totalmente utilizzato.
<i>elementi di interesse ambientale:</i>	-
<i>elementi di interesse architettonico:</i>	Tipologia; aperture ad arco con ghiera in mattoni, modanature marcapiano; apertura ad oculo circolare nel frontone.
<i>annotazioni:</i>	L'edificio ha mantenuto la giacitura e la sagoma originaria e si caratterizza per il disegno semplice e proporzionato dell'insieme.
<i>valutazione architettonica:</i>	Edificio di interesse architettonico.



93 prospetto ovest



93 ripreso da nord-ovest



93 ripreso da sud-ovest



93 prospetto ovest

**SCHEDA N. 94**

<i>localizzazione:</i>	via Provinciale, 58; località <i>Segrone</i> .
<i>condizioni fisico funzionali:</i>	Mediocri.
<i>trasformazioni:</i>	L'edificio è presente nel catasto del 1937 senza variazioni planimetriche.
<i>destinazione e livello d'uso:</i>	Rurale; edificio totalmente utilizzato.
<i>elementi di interesse ambientale:</i>	Rapporto con il terreno.
<i>elementi di interesse architettonico:</i>	Tipologia.
<i>annotazioni:</i>	L'edificio ha mantenuto la giacitura e la sagoma originaria e si caratterizza per il disegno semplice e proporzionato dell'insieme.
<i>valutazione architettonica:</i>	Edificio di interesse urbanistico.

COMUNE DI CASNIGO  
Provincia di Bergamo

INDAGINE SUGLI EDIFICI ISOLATI DI INTERESSE STORICO AMBIENTALE



**SCHEDA N. 95**

<i>localizzazione:</i>	via Provinciale, 8, 10, 12; località <i>Serio</i> .
<i>condizioni fisico funzionali:</i>	Mediocri.
<i>trasformazioni:</i>	L'edificio è presente nel catasto del 1937.
<i>destinazione e livello d'uso:</i>	Industriale; edificio parzialmente utilizzato.
<i>elementi di interesse ambientale:</i>	-
<i>elementi di interesse architettonico:</i>	Facciata di pregio (prospetto ovest), struttura di coperture in ferro.
<i>annotazioni:</i>	L'edificio ha mantenuto la giacitura e la sagoma originaria e si caratterizza per il disegno semplice e proporzionato dell'insieme.
<i>valutazione architettonica:</i>	Edificio di interesse architettonico.



95 prospetto ovest



95 ripreso da sud-ovest



95 struttura in ferro



95 ripreso da nord ovest



95 prospetto nord



95 particolare struttura in ferro

**SCHEDA N. 96**

<i>localizzazione:</i>	via Baia del Re, 44; località <i>Rasega</i> .
<i>condizioni fisico funzionali:</i>	Cattive; parte degli edifici è priva di copertura.
<i>trasformazioni:</i>	Nel catasto 1850 manca il corpo ad ovest; nel catasto 1937 il nucleo è presente con la stessa planimetria attuale.
<i>destinazione e livello d'uso:</i>	non utilizzato.
<i>elementi di interesse ambientale:</i>	rapporto con i percorsi (vedi scheda E)
<i>elementi di interesse architettonico:</i>	Il corpo ad est presenta facciate di pregio e interni con affreschi in cattivo stato di conservazione, i corpi a ovest, si caratterizzano per il disegno semplice e proporzionato dei prospetti a sud.
<i>annotazioni:</i>	Il nucleo edilizio ha mantenuto la giacitura e la sagoma originaria.
<i>valutazione architettonica:</i>	L'insieme è di interesse architettonico.



96 ripreso da sud est dal ponte



96 ripreso da est dalla strada



96 ripreso da sud



96 ripreso da nord



96 ripreso da sud





96 ripreso da est



96 part. prospetto nord



96 prospetto nord



96 ripreso da sud ovest



96 prospetto sud



96 prospetto ovest



**SCHEDA N. 97**

<i>localizzazione:</i>	Via Baia del Re, 56; Località <i>Rasega</i> .
<i>condizioni fisico funzionali:</i>	Mediocri.
<i>trasformazioni:</i>	L'edificio è presente nel catasto del 1850 senza variazioni planimetriche.
<i>destinazione e livello d'uso:</i>	Residenza; edificio parzialmente utilizzato.
<i>elementi di interesse ambientale:</i>	-
<i>elementi di interesse architettonico:</i>	-
<i>annotazioni:</i>	I lavori di recupero e trasformazione ne hanno fatto un edificio anonimo.
<i>valutazione architettonica:</i>	Edificio privo di interesse architettonico.



97 prospetto est



97 prospetto est



97 prospetto est



97 ripreso da sud-est



97 prospetto sud



97 ripreso da ovest

**SCHEDA N. 98**

<i>localizzazione:</i>	Via Provinciale, 26, 26/A; località <i>Serio</i> .
<i>condizioni fisico funzionali:</i>	Mediocri.
<i>trasformazioni:</i>	L'edificio è presente nel catasto del 1850 senza variazioni planimetriche.
<i>destinazione e livello d'uso:</i>	Residenziale; nucleo parzialmente utilizzato.
<i>elementi di interesse ambientale:</i>	-
<i>elementi di interesse architettonico:</i>	Tipologia a corte, locale voltato a piano terra, l'apertura ad arco con contorni in pietra; parte delle murature in pietra originarie; tracce di pavimentazione originaria nel cortile; aperture ad arco (ora tamponate) nel muro di cinta a sud.
<i>annotazioni:</i>	Il nucleo ha mantenuto la giacitura storica ma ha subito interventi di trasformazione che ne hanno modificato la sagoma originaria.
<i>valutazione architettonica:</i>	Nucleo edilizio di interesse urbanistico.



98 corpo su strada-prospetto ovest



98 corpo su strada-prospetto sud



98 prospetto sud



98 corte interna a sud



98 corte interna a sud



98 corpo a sud, prospetto ovest



98 corpo a sud, prospetto est



98 corpo a sud ripreso dalla strada





98 corte a nord



98 corte a nord



98 corte a nord



98 corte a nord, ripreso verso est



98 part. Corte a nord



98 corte a nord





98 corpo a est ripreso da sud



98 corpo a est ripreso da ovest



98 part. Prospetto sud



98 corpo che unisce la corte a sud con gli edifici a est



98 corpo ad est ripreso da nord



**SCHEDA N. 99**

<i>localizzazione:</i>	Via Baia del Re.
<i>condizioni fisico funzionali:</i>	Mediocri.
<i>trasformazioni:</i>	L'edificio è presente nel catasto del 1850 senza variazioni planimetriche.
<i>destinazione e livello d'uso:</i>	Opera di presa del canale; totalmente utilizzato.
<i>elementi di interesse ambientale:</i>	Posizione.
<i>elementi di interesse architettonico:</i>	Tipologia
<i>annotazioni:</i>	-
<i>valutazione architettonica:</i>	Edificio di interesse architettonico.



99 ripreso da est



99 ripreso da sud



99 ripreso da sud



99 ripreso da sud ovest



99 ripreso da nord

**SCHEDA N. 100**

<i>localizzazione:</i>	Via Agro Castello; località <i>Agher</i> .
<i>condizioni fisico funzionali:</i>	Mediocri.
<i>trasformazioni:</i>	L'edificio è presente nel catasto del 1850 senza variazioni planimetriche.
<i>destinazione e livello d'uso:</i>	Rurale; edificio non utilizzato.
<i>elementi di interesse ambientale:</i>	-
<i>elementi di interesse architettonico:</i>	-
<i>annotazioni:</i>	L'edificio ha mantenuto la giacitura e la sagoma originaria.
<i>valutazione architettonica:</i>	Edificio di interesse urbanistico.

COMUNE DI CASNIGO  
Provincia di Bergamo

INDAGINE SUGLI EDIFICI ISOLATI DI INTERESSE STORICO AMBIENTALE



SCHEDA N. 100  
Novembre 2007

**SCHEDA N. 101**

<i>localizzazione:</i>	Via Agro Castello; Agriturismo Cascina Castello
<i>condizioni fisico funzionali:</i>	Buone.
<i>trasformazioni:</i>	L'edificio è presente nel catasto del 1850 con variazioni planimetriche.
<i>destinazione e livello d'uso:</i>	Azienda Agrituristica; edificio totalmente utilizzato.
<i>elementi di interesse ambientale:</i>	Posizione
<i>elementi di interesse architettonico:</i>	-
<i>annotazioni:</i>	L'involucro dell'edificio risulta completamente trasformato.
<i>valutazione architettonica:</i>	Edificio privo di interesse architettonico.



101 ripreso da est



101 ripreso da nord est



101 ripreso da sud ovest



101 ripreso da nord-est



101 ripreso da sud ovest



101 prospetto nord



## **SCHEDA N. 102**

<i>localizzazione:</i>	via Agro Castello, 64; località <i>Cascine Castello</i>
<i>condizioni fisico funzionali:</i>	Mediocri.
<i>trasformazioni:</i>	L'edificio è presente nel catasto del 1850 con variazioni planimetriche (aggiunta a nord di corpo più recente, corrispondente alla planimetria del catasto 1937).
<i>destinazione e livello d'uso:</i>	Residenza con annessi accessori rurali; edificio parzialmente utilizzato.
<i>elementi di interesse ambientale:</i>	Rapporto con il terreno.
<i>elementi di interesse architettonico:</i>	Tipologia del corpo a est; facciata di pregio con porticato e loggiati.
<i>annotazioni:</i>	L'edificio ha mantenuto la giacitura e la sagoma originaria.
<i>valutazione architettonica:</i>	Il corpo a est presenta caratteristiche di interesse architettonico.



102 prospetto est



102 prospetto sud



102 prospetto nord



102 particolare prospetto nord



102 ripreso da nord ovest



102 prospetto ovest

**SCHEDA N. 103**

<i>localizzazione:</i>	Via Agro Castello, 66; località <i>Cascine Castello</i>
<i>condizioni fisico funzionali:</i>	Cattive.
<i>trasformazioni:</i>	L'edificio è presente nel catasto del 1850 (aggiunta di superfetazioni).
<i>destinazione e livello d'uso:</i>	Residenza con annessi accessori rurali; edificio non utilizzato.
<i>elementi di interesse ambientale:</i>	-
<i>elementi di interesse architettonico:</i>	Muratura in pietra.
<i>annotazioni:</i>	Impianto storico modificato da aggiunte ma ancora leggibile.
<i>valutazione architettonica:</i>	Edificio di interesse urbanistico.



103 ripreso da est



103 ripreso da est



103 ripreso da sud



103 ripreso da sud



103 prospetto ovest



103 prospetto nord

**SCHEDA N. 104**

<i>localizzazione:</i>	Via Provinciale, 11; località <i>Serio</i> .
<i>condizioni fisico funzionali:</i>	Buone.
<i>trasformazioni:</i>	L'edificio è presente nel catasto del 1937 senza variazioni planimetriche.
<i>destinazione e livello d'uso:</i>	Residenziale; edificio completamente utilizzato.
<i>elementi di interesse ambientale:</i>	-
<i>elementi di interesse architettonico:</i>	Tipologia.
<i>annotazioni:</i>	L'edificio ha mantenuto la giacitura e la sagoma originaria.
<i>valutazione architettonica:</i>	Edificio di interesse architettonico.



104 ripreso da sud est

**SCHEDA N. 105**

<i>localizzazione:</i>	Via Lungo Romna – Cascina Melgarolo
<i>condizioni fisico funzionali:</i>	Mediocri
<i>trasformazioni:</i>	Trasformato rispetto al catasto 1850 (edificio attuale molto più esteso)
<i>destinazione e livello d'uso:</i>	Residenza e azienda agricola, edificio completamente utilizzato
<i>elementi di interesse ambientale:</i>	-
<i>elementi di interesse architettonico:</i>	Tipologia, loggiato
<i>annotazioni:</i>	
<i>valutazione architettonica:</i>	Edificio di interesse urbanistico



Ripreso da nord-ovest



Prospetto nord



Contesto ripreso da sud



Ripreso da sud est



Arrivo da sud-est



**SCHEDA N. 106**

<i>localizzazione:</i>	Sopra la Cascina Melgarolo
<i>condizioni fisico funzionali:</i>	Cattive, rudere.
<i>trasformazioni:</i>	L'edificio è presente nel catasto del 1850 senza variazioni planimetriche.
<i>destinazione e livello d'uso:</i>	Non utilizzato.
<i>elementi di interesse ambientale:</i>	Posizione.
<i>elementi di interesse architettonico:</i>	-
<i>annotazioni:</i>	Edificio privo di copertura, rimane solo parte della muratura in pietra.
<i>valutazione architettonica:</i>	Edificio privo di interesse architettonico.



Ripreso da ovest



Prospetto nord-ovest



Vista da nord-est



Prospetto nord



Ripreso da nord-est

**SCHEDA N. 107**

<i>localizzazione:</i>	Sopra la Cascina Melgarolo
<i>condizioni fisico funzionali:</i>	Cattive; parti del tetto crollate.
<i>trasformazioni:</i>	L'edificio è presente nel catasto del 1850 con variazioni planimetriche (aggiunte più recenti).
<i>destinazione e livello d'uso:</i>	Non utilizzato.
<i>elementi di interesse ambientale:</i>	Posizione.
<i>elementi di interesse architettonico:</i>	-
<i>annotazioni:</i>	-
<i>valutazione architettonica:</i>	Edificio di interesse urbanistico.



Prospecto sud



Particolare prospetto sud



Ripreso da sud-ovest



Prospecto nord



Ripreso da nord-est

**SCHEDA N. 108**

<i>localizzazione:</i>	Cascina Brughi
<i>condizioni fisico funzionali:</i>	Mediocri
<i>trasformazioni:</i>	L'edificio è presente nel catasto del 1903 senza variazioni planimetriche.
<i>destinazione e livello d'uso:</i>	Rurale, edificio completamente utilizzato
<i>elementi di interesse ambientale:</i>	Posizione
<i>elementi di interesse architettonico:</i>	Tipologia
<i>annotazioni:</i>	-
<i>valutazione architettonica:</i>	Edificio di interesse urbanistico



Prospecto nord



Ripreso da nord-ovest



Contesto ripreso da nord-est



Ripreso da sud-est



Corpo accessorio ripreso da sud-est

**SCHEDA N. 109**

<i>localizzazione:</i>	Località Clani
<i>condizioni fisico funzionali:</i>	Buone
<i>trasformazioni:</i>	Catasto 1850, con superfetazioni
<i>destinazione e livello d'uso:</i>	Residenza temporanea, edificio completamente utilizzato
<i>elementi di interesse ambientale:</i>	Posizione
<i>elementi di interesse architettonico:</i>	-
<i>annotazioni:</i>	
<i>valutazione architettonica:</i>	Edificio privo di interesse architettonico



Prospecto nord



Prospecto nord-ovest



Contesto ripreso da nord-est



Ripreso da sud-est



Ripreso da sud



**SCHEDA N. 110**

<i>localizzazione:</i>	Località Clani.
<i>condizioni fisico funzionali:</i>	Mediocri.
<i>trasformazioni:</i>	L'edificio è presente nel catasto del 1850 con parziali variazioni planimetriche.
<i>destinazione e livello d'uso:</i>	Rurale, edificio completamente utilizzato.
<i>elementi di interesse ambientale:</i>	Posizione.
<i>elementi di interesse architettonico:</i>	Muratura in pietra.
<i>annotazioni:</i>	L'edificio ha mantenuto la giacitura e la sagoma originaria.
<i>valutazione architettonica:</i>	Edificio di interesse urbanistico.



Vista nord-ovest



Ripreso da nord-ovest



Contesto ripreso da nord-ovest



Ripreso da ovest



Prospetto sud

**SCHEDA N. 111**

<i>localizzazione:</i>	Località Clani.
<i>condizioni fisico funzionali:</i>	Buone.
<i>trasformazioni:</i>	L'edificio è presente nel catasto del 1850 con variazioni planimetriche.
<i>destinazione e livello d'uso:</i>	Residenza con annessi rurali, edificio completamente utilizzato.
<i>elementi di interesse ambientale:</i>	Posizione.
<i>elementi di interesse architettonico:</i>	-
<i>annotazioni:</i>	-
<i>valutazione architettonica:</i>	Edificio privo di interesse architettonico.



Ripreso da est



Ripreso da nord-est



Prospetto sud-est



Ripreso da sud

**SCHEDA N. 112**

<i>localizzazione:</i>	Prato del Colle.
<i>condizioni fisico funzionali:</i>	Buone.
<i>trasformazioni:</i>	L'edificio è presente nel catasto del 1850 con variazioni planimetriche.
<i>destinazione e livello d'uso:</i>	Residenza, edificio completamente utilizzato.
<i>elementi di interesse ambientale:</i>	Posizione.
<i>elementi di interesse architettonico:</i>	-
<i>annotazioni:</i>	-
<i>valutazione architettonica:</i>	Edificio privo di interesse architettonico.



Ripreso da ovest



Ripreso da sud



Prospetto sud-est



Ripreso da est

**SCHEDA N. 113**

<i>localizzazione:</i>	Località Romnei.
<i>condizioni fisico funzionali:</i>	Buone.
<i>trasformazioni:</i>	L'edificio è presente nel catasto del 1850 con variazioni planimetriche (espansioni successive).
<i>destinazione e livello d'uso:</i>	Rurale, edificio completamente utilizzato.
<i>elementi di interesse ambientale:</i>	Posizione, rapporto con i percorsi.
<i>elementi di interesse architettonico:</i>	-
<i>annotazioni:</i>	La località Romnei è un luogo di grande valore ambientale.
<i>valutazione architettonica:</i>	Edificio di interesse urbanistico.



Arrivo dal sentiero da sud



Ripreso da sud



Vista da sud



Prospetto nord



Prospetto est



Ripreso da nord-ovest



**SCHEDA N. 114**

<i>localizzazione:</i>	Località Romnei.
<i>condizioni fisico funzionali:</i>	Mediocri.
<i>trasformazioni:</i>	L'edificio è presente nel catasto del 1850 senza variazioni planimetriche.
<i>destinazione e livello d'uso:</i>	Deposito, edificio completamente utilizzato.
<i>elementi di interesse ambientale:</i>	Posizione, rapporto con i percorsi.
<i>elementi di interesse architettonico:</i>	-
<i>annotazioni:</i>	Edificio rurale storico con caratteri originari ben conservati. La località Romnei è un luogo di grande valore ambientale.
<i>valutazione architettonica:</i>	Edificio di interesse urbanistico.



Ripreso da sud-est



Prospetto est



Contesto ripreso da sud-est



Ripreso da nord-ovest



Prospetto ovest

**SCHEDA N. 115**

<i>localizzazione:</i>	Località Romnei.
<i>condizioni fisico funzionali:</i>	Mediocri.
<i>trasformazioni:</i>	L'edificio è presente nel catasto del 1850 senza variazioni planimetriche.
<i>destinazione e livello d'uso:</i>	Deposito, edificio completamente utilizzato.
<i>elementi di interesse ambientale:</i>	Posizione, rapporto con i percorsi.
<i>elementi di interesse architettonico:</i>	Muratura in pietra.
<i>annotazioni:</i>	Edificio rurale storico con caratteri originari ben conservati. La località Romnei è un luogo di grande valore ambientale.
<i>valutazione architettonica:</i>	Edificio di interesse urbanistico.



Ripreso da nord



Prospetto est



Contesto ripreso da sud-est



Ripreso da sud-est



Ripreso da sud-ovest

**SCHEDA N. 116**

<i>localizzazione:</i>	Località Romnei
<i>condizioni fisico funzionali:</i>	Mediocri
<i>trasformazioni:</i>	Trasformato rispetto al catasto 1850
<i>destinazione e livello d'uso:</i>	Residenza, edificio completamente utilizzato
<i>elementi di interesse ambientale:</i>	Posizione, rapporto con i percorsi
<i>elementi di interesse architettonico:</i>	-
<i>annotazioni:</i>	Edificio parzialmente distrutto da un fulmine: viene utilizzata la parte integra. La località Romnei esprime un interesse ambientale complessivo
<i>valutazione architettonica:</i>	Edificio privo di interesse architettonico



Ripreso da est



Vista da nord-ovest



Ripreso da nord-ovest



Ripreso da ovest

**SCHEDA N. 117**

<i>localizzazione:</i>	Località Romnei.
<i>condizioni fisico funzionali:</i>	Cattive (rudere).
<i>trasformazioni:</i>	L'edificio è presente nel catasto del 1850 senza variazioni planimetriche.
<i>destinazione e livello d'uso:</i>	Rudere, non utilizzato.
<i>elementi di interesse ambientale:</i>	Posizione, rapporto con i percorsi.
<i>elementi di interesse architettonico:</i>	
<i>annotazioni:</i>	La località Romnei è un luogo di grande valore ambientale.
<i>valutazione architettonica:</i>	Edificio privo di interesse architettonico.



Vista da sud



Ripreso da sud



**SCHEDA N. 118**

<i>localizzazione:</i>	Località Romnei.
<i>condizioni fisico funzionali:</i>	Buone.
<i>trasformazioni:</i>	L'edificio è presente nel catasto del 1850 senza variazioni planimetriche.
<i>destinazione e livello d'uso:</i>	Deposito agricolo, completamente utilizzato.
<i>elementi di interesse ambientale:</i>	Posizione, rapporto con i percorsi.
<i>elementi di interesse architettonico:</i>	Muratura in pietra
<i>annotazioni:</i>	La località Romnei è un luogo di grande valore ambientale.
<i>valutazione architettonica:</i>	Edificio di interesse urbanistico.



Arrivo da est



Prospetto nord-est



Ripreso da est



Prospetto sud-est



Ripreso da sud



Ripreso da ovest

**SCHEDA N. 119**

<i>localizzazione:</i>	Località Romnei.
<i>condizioni fisico funzionali:</i>	Mediocri.
<i>trasformazioni:</i>	L'edificio è presente nel catasto del 1850 con variazioni planimetriche (aggiunta di altri corpi).
<i>destinazione e livello d'uso:</i>	Stalle e pollai, parzialmente utilizzato.
<i>elementi di interesse ambientale:</i>	Posizione, rapporto con i percorsi.
<i>elementi di interesse architettonico:</i>	Tipologia; muratura in pietra; loggiato; aperture con contorni in pietra.
<i>annotazioni:</i>	Parte del borgo rurale; allevamento dei bachi da seta fino agli anni Cinquanta del XX secolo. La località Romnei è un luogo di grande valore ambientale.
<i>valutazione architettonica:</i>	Edificio di interesse architettonico.



Arrivo da nord-est



Prospetto nord-est



Particolare prospetto nord-est



Prospetto nord-ovest (corte)



Prospetto nord-ovest (corte)



Particolare prospetto nord-ovest



Ripreso da sud



Prospetto sud-est



Prospetto sud-ovest



Particolare prospetto sud-ovest



Ripreso da sud



Ripreso da sud-est



**SCHEDA N. 120**

<i>localizzazione:</i>	Località Romnei
<i>condizioni fisico funzionali:</i>	Cattive
<i>trasformazioni:</i>	Catasto 1850
<i>destinazione e livello d'uso:</i>	Non utilizzato
<i>elementi di interesse ambientale:</i>	Posizione, rapporto con i percorsi
<i>elementi di interesse architettonico:</i>	Tipologia
<i>annotazioni:</i>	Edifici più antichi del borgo rurale, parzialmente crollati. La località Romnei esprime un interesse ambientale complessivo
<i>valutazione architettonica:</i>	Edificio di interesse urbanistico



Ripreso da sud-ovest (corte)



Ripreso da sud-est



Ripreso da sud-est (corte)



Ripreso da est (corte)



Ripreso da ovest (corte)



**SCHEDA N. 121**

<i>localizzazione:</i>	Località Romnei.
<i>condizioni fisico funzionali:</i>	Buone.
<i>trasformazioni:</i>	L'edificio è presente nel catasto del 1850 con variazioni planimetriche.
<i>destinazione e livello d'uso:</i>	Residenza, completamente utilizzato.
<i>elementi di interesse ambientale:</i>	Posizione, rapporto con i percorsi.
<i>elementi di interesse architettonico:</i>	Tipologia; loggiato.
<i>annotazioni:</i>	Parte del borgo rurale; allevamento dei bachi da seta fino agli anni Cinquanta del XX secolo. La località Romnei è un luogo di grande valore ambientale.
<i>valutazione architettonica:</i>	Edificio di interesse architettonico.



Ripreso da sud



Prospetto sud-ovest



Particolare prospetto nord-ovest



Prospetto nord-est (corte)

**SCHEDA N. 122**

<i>localizzazione:</i>	Località Giondit.
<i>condizioni fisico funzionali:</i>	Buone.
<i>trasformazioni:</i>	L'edificio è presente nel catasto del 1850 con variazioni planimetriche di modesta entità (superfetazioni).
<i>destinazione e livello d'uso:</i>	Rurale, edificio completamente utilizzato.
<i>elementi di interesse ambientale:</i>	Posizione, rapporto con il terreno.
<i>elementi di interesse architettonico:</i>	Muratura in pietra.
<i>annotazioni:</i>	Esempio di architettura rurale locale.
<i>valutazione architettonica:</i>	Edificio di interesse urbanistico.



Ripreso da sud



Prospetto est



Contesto ripreso da nord



Prospetto ovest



Ripreso da nord-ovest

**SCHEDA N. 123 chiesetta della Beata Vergine Addolorata detta la "Barbada"**

<i>localizzazione:</i>	Via Barbata – Località Barbata.
<i>condizioni fisico funzionali:</i>	Buone.
<i>trasformazioni:</i>	L'edificio è presente nel catasto del 1850 con variazioni planimetriche.
<i>destinazione e livello d'uso:</i>	Chiesa, edificio completamente utilizzato.
<i>elementi di interesse ambientale:</i>	Posizione, rapporto con i percorsi.
<i>elementi di interesse architettonico:</i>	Tipologia; aperture con contorni in pietra.
<i>annotazioni:</i>	-
<i>valutazione architettonica:</i>	Edificio di interesse architettonico.



Arrivo da sud



Prospetto sud



Particolare prospetto sud



Ripreso da nord



Sentiero verso valle



Prospetto ovest

**SCHEDA N. 124**

<i>localizzazione:</i>	Località Barbata
<i>condizioni fisico funzionali:</i>	Buone lato est, mediocri lato ovest.
<i>trasformazioni:</i>	L'edificio è presente nel catasto del 1850 con variazioni planimetriche.
<i>destinazione e livello d'uso:</i>	Residenza con annessi accessori rurali, edificio completamente utilizzato.
<i>elementi di interesse ambientale:</i>	Posizione, rapporto con i percorsi.
<i>elementi di interesse architettonico:</i>	-
<i>annotazioni:</i>	Zona di caccia sul sentiero della Barbata.
<i>valutazione architettonica:</i>	Edificio privo di interesse architettonico.



Ripreso da sud-ovest



Prospetto nord-ovest



Contesto ripreso da sud-ovest



Ripreso da nord



Particolare della ripresa da nord



**SCHEDA N. 125**

<i>localizzazione:</i>	Sentiero da Via Agro Castello.
<i>condizioni fisico funzionali:</i>	Buone.
<i>trasformazioni:</i>	L'edificio è presente nel catasto del 1850 con variazioni planimetriche.
<i>destinazione e livello d'uso:</i>	Residenza, edificio completamente utilizzato.
<i>elementi di interesse ambientale:</i>	Posizione.
<i>elementi di interesse architettonico:</i>	-
<i>annotazioni:</i>	-
<i>valutazione architettonica:</i>	Edificio privo di interesse architettonico.



Arrivo da est



Ripreso da est



Ripreso da est



Prospetto est



Arrivo da ovest



Ripreso da ovest

**SCHEDA N. 126**

<i>localizzazione:</i>	Sentiero in zona Castello di Castigo.
<i>condizioni fisico funzionali:</i>	Mediocri.
<i>trasformazioni:</i>	L'edificio è presente nel catasto del 1850 senza variazioni planimetriche.
<i>destinazione e livello d'uso:</i>	Rurale, edificio completamente utilizzato.
<i>elementi di interesse ambientale:</i>	Posizione; rapporto con il terreno; rapporto con i percorsi.
<i>elementi di interesse architettonico:</i>	Tipologia; loggiato.
<i>annotazioni:</i>	Edificio rurale storico con caratteri originari ben conservati.
<i>valutazione architettonica:</i>	Edificio di interesse urbanistico.



Ripreso da nord



Prospetto est



Particolare prospetto est



Particolare prospetto est



Ripreso da sud



Sentiero d'arrivo

**SCHEDA N. 127**

<i>localizzazione:</i>	Cascina Somnes.
<i>condizioni fisico funzionali:</i>	Mediocri.
<i>trasformazioni:</i>	L'edificio è presente nel catasto del 1850 con variazioni planimetriche (aggiunta di un corpo più recente).
<i>destinazione e livello d'uso:</i>	Deposito, edificio parzialmente utilizzato.
<i>elementi di interesse ambientale:</i>	Posizione, rapporto con il terreno.
<i>elementi di interesse architettonico:</i>	Tipologia, loggiato.
<i>annotazioni:</i>	Edificio rurale storico con caratteri originari ben conservati.
<i>valutazione architettonica:</i>	Edificio di interesse urbanistico.



Arrivo da sud-est



Ripreso da sud-est



Particolare da sud-est



Prospetto est



Ripreso da nord-est



Corpo accessorio

**SCHEDA N. 128**

<i>localizzazione:</i>	Bosco a margine del sentiero 517.
<i>condizioni fisico funzionali:</i>	Mediocri.
<i>trasformazioni:</i>	L'edificio è presente nel catasto del 1850 con variazioni planimetriche.
<i>destinazione e livello d'uso:</i>	Rurale, edificio completamente utilizzato.
<i>elementi di interesse ambientale:</i>	Posizione, rapporto con il terreno.
<i>elementi di interesse architettonico:</i>	-
<i>annotazioni:</i>	-
<i>valutazione architettonica:</i>	Edificio di interesse urbanistico.



Prospetto ovest



Ripreso da sud-ovest



Contesto ripreso da nord-ovest



Particolare prospetto ovest



Ripreso dal bosco



**SCHEDA N. 129**

<i>localizzazione:</i>	Località Villa Giuseppina n.8.
<i>condizioni fisico funzionali:</i>	Buone.
<i>trasformazioni:</i>	L'edificio è presente nel catasto del 1850 con variazioni planimetriche.
<i>destinazione e livello d'uso:</i>	Residenza, edificio completamente utilizzato.
<i>elementi di interesse ambientale:</i>	Posizione.
<i>elementi di interesse architettonico:</i>	-
<i>annotazioni:</i>	-
<i>valutazione architettonica:</i>	Edificio privo di interesse architettonico.



Ripreso da sud-ovest



Prospetto sud



Contesto ripreso da sud-ovest



Ripreso da sud est



Arrivo da est

**SCHEDA N. 130**

<i>localizzazione:</i>	Via Lungo Romna.
<i>condizioni fisico funzionali:</i>	Buone.
<i>trasformazioni:</i>	L'edificio è presente nel catasto del 1850 con variazioni planimetriche.
<i>destinazione e livello d'uso:</i>	Residenza, edificio completamente utilizzato.
<i>elementi di interesse ambientale:</i>	Posizione, rapporto con il terreno.
<i>elementi di interesse architettonico:</i>	-
<i>annotazioni:</i>	-
<i>valutazione architettonica:</i>	Edificio privo di interesse architettonico.



Ripreso da sud



Prospetto sud



Ripreso da sud est



SCHEDA A

*localizzazione:*

Ponte sul fiume Serio; unisce la strada statale della Val Seriana con il comune di Vertova

*descrizione:*

Ponte a una campata. Presente nel catasto del 1850.  
La sovrastruttura è stata modificata, la barriera di protezione sostituita.



Il ponte ripreso dalla località *Cascine Castello*



Il ponte ripreso da sud-est



Il ponte ripreso da sud-ovest



Il ponte ripreso da nord-est



SCHEDA B

*localizzazione:*

Imbocco del sentiero che inizia dal ponte sul fiume Serio.

*descrizione:*

Cappella votiva con altare e dipinto recente con la rappresentazione della Pietà. Presente nel catasto del 1850.  
L'ingresso della cappella è riquadrato con modanature e decorazioni in pietra arenaria.



La cappella ripresa dal sud



L'interno



La cappella ripresa da sud



La cappella ripresa da nord





SCHEDA C - "Put de Megnani"

*localizzazione:*

Ponte sul fiume Romna

*descrizione:*


Ponte ad una campata già presente nel catasto del 1850. Ponte in pietra in buono stato di conservazione.  
Sul ponte è presente una santella (vedi scheda D).




C ripreso da sud



C ripreso da ovest



C ripreso da sud



C ripreso da ovest



SCHEDA D

*localizzazione:*

Ponte Romna (vedi scheda C)

*descrizione:*

Santella intonacata in cattivo stato di conservazione.



D ripreso da est



D ripreso da sud



SCHEDA E

*localizzazione:*

Via Baia del Re

*descrizione:*

Il tracciato storico compare nel catasto del 1850 con la denominazione *Strada comunale della Rasega*. Non sono evidenti tracce del sedime storico; il percorso è di interesse ambientale.




Il fiume Serio



Il tracciato storico all'imbocco del percorso ciclo-pedonale lungo il fiume Serio



Il tracciato storico in prossimità dell'unità 96





SCHEDA F

*localizzazione:*

Ponte sul fiume Serio; unisce la strada statale della Val Seriana con il comune di Colzate

*descrizione:*

Ponte a due campate con piloni a forma prismatica in pietra. Presente nel catasto del 1850. L'ampliamento della sede stradale ha portato alla trasformazione della sovrastruttura.



Il ponte ripreso da nord-est



Il ponte ripreso da nord-est



Il ponte ripreso da sud-est







SCHEDA G

*localizzazione:*

Via Ripa Pi

*descrizione:*

Cappella votiva del Dragone *Dragù* con altare e dipinto raffigurante la Madonna Immacolata. Edificata a partire dal 1629, posta lungo il tracciato storico che portava da via Ripa Pi al cotonificio Dell'Acqua. La cappella è stata restaurata nel corso del 1995.



Ripresa da nord-ovest



Prospetto sud



SCHEDA H

*localizzazione:*

Sentiero della Barbata

*descrizione:*

Sentiero di discesa al Serio, ben conservato, parzialmente lastricato con sassi di fiume a secco e delimitato da muri in pietra a secco.



Poco dopo la chiesetta di via Barbata



Masso erratico sul sentiero



Caratteristiche del lastrico



Zona di caccia al margine del sentiero



SCHEDA I

*localizzazione:*


Via Trento

*descrizione:*

Il tracciato storico compare nel catasto del 1850 con la denominazione *Strada comunale detta tra le Siepi*.



Muro a secco lungo il tracciato storico, oggi via Trento.



Il tracciato storico in prossimità dell'unità 80





SCHEDA L

*localizzazione:*

Percorso che unisce via Bracchio con via SS. Trinità

*descrizione:*

Il tracciato storico compare nel catasto del 1850 con la denominazione *Strada comunale per Bracchio*. Il percorso è di interesse ambientale.







SCHEDA M

*localizzazione:*

via Bracchio da località *Colle Pera* attraverso  
località *Brac* fino a *Bot*.

*descrizione:*

Tracciato storico; compare nel catasto del 1850  
Il percorso è di interesse ambientale.





SCHEDA N

*localizzazione:*

Strada provinciale della Val Seriana in corrispondenza dell'innesto della Val Predal

*descrizione:*

Cappella votiva con portico e interno affrescato in cattivo stato di conservazione. Dedicata al culto della Madonna d'Erbia. L'edificio è già presente nel catasto del 1850.



Prospetto ovest



Ripresa da nord-ovest



SCHEDA O

*localizzazione:*

Via Oltre Serio.

*descrizione:*

Tracciato storico con tratti di muratura in sassi di fiume; compare nel catasto del 1850 con la denominazione di *Vecchia strada Regia*. Lungo il percorso si trova una pietra con data 1894 e iscrizione che segnala il confine della Val Seriana.



Masso con iscrizione



Il percorso in prossimità dell'unità di rilevamento n.88



Muro in sassi lungo il tracciato



SCHEDA P

*localizzazione:*

Ponte del Costone sul fiume Serio; unisce la strada statale della Val Seriana con via Oltre Serio.

*descrizione:*

Ponte ad una campata. Già presente nel catasto del 1850 e successivamente trasformato.



Il ponte ripreso da sud-est





SCHEDA Q cappella detta Tribulina del Riposo

*localizzazione:*

Via Bracchio

*descrizione:*

Cappella votiva con portico e interno affrescato. Interessante la sua collocazione lungo il tracciato storico (vedi scheda M). La cappella è già presente nel catasto del 1850.



L'interno



Prospetto ovest



Ripresa da nord-ovest



SCHEDA R

*localizzazione:*

Roccoli in località Cascina Brughi

*descrizione:*

Roccoli di caccia su sentiero, a breve distanza l'uno dall'altro.



Primo roccolo, ripreso da est



Primo roccolo, ripreso da sud



Secondo roccolo, ripreso da est



Secondo roccolo, ripreso da sud



SCHEDA S

*localizzazione:*

Ghiacciaia in località Mazza, sul sentiero CAI n. 542.

*descrizione:*

Lungo un sentiero significativo ed in buono stato di manutenzione, si colloca questo piccolo manufatto storico (deposito/ghiacciaia).



Il sentiero



Ripreso da ovest



Ripreso da est



Il prospetto ovest