

COMUNE DI CASNIGO

Provincia di Bergamo

PIANO DI GOVERNO DEL TERRITORIO

DOCUMENTO DI PIANO

Quadro conoscitivo e orientativo

all. **A7/1**

titolo **Stato di fatto: indagine sugli edifici isolati di interesse storico artistico ambientale**

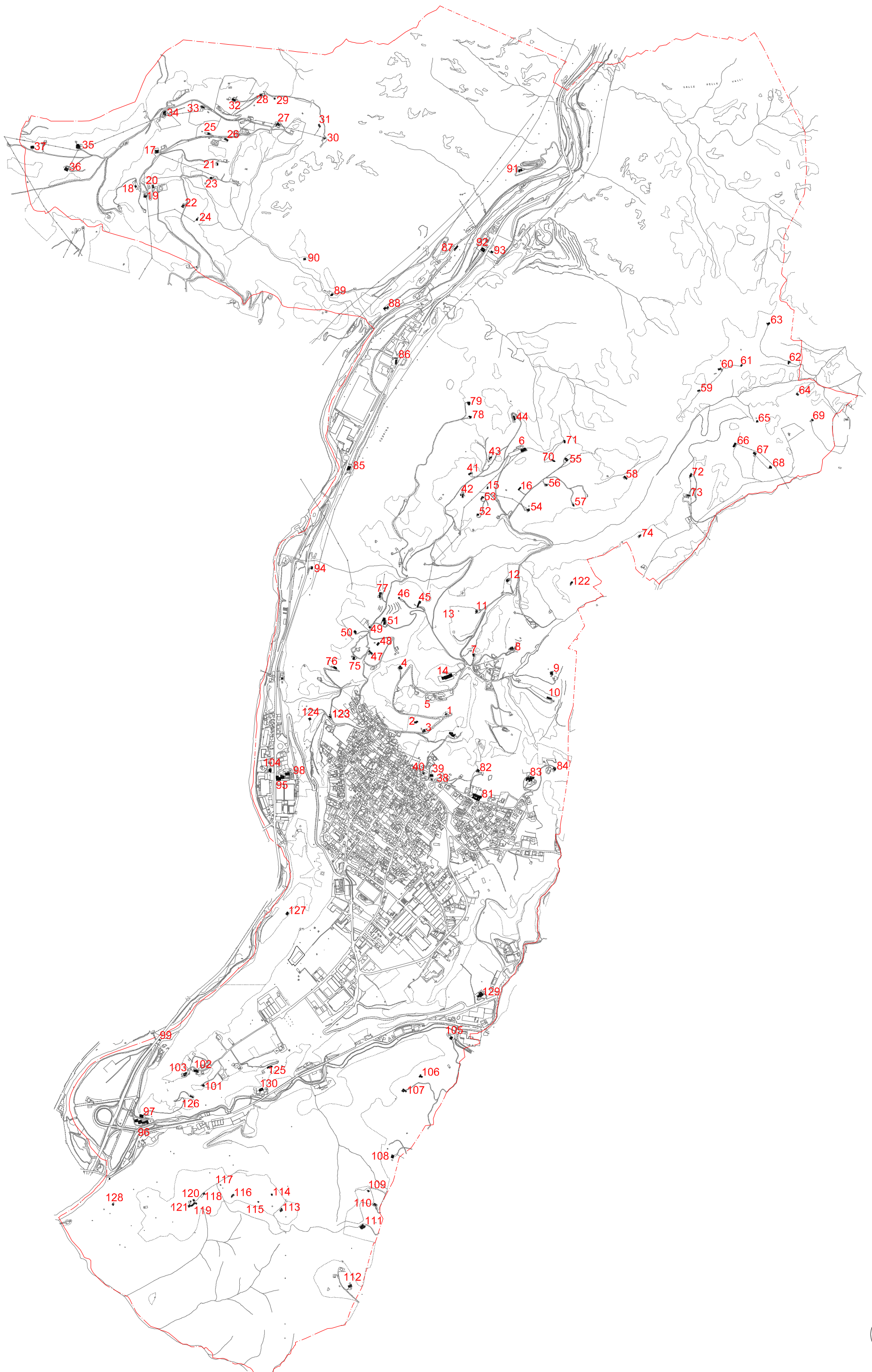
Schede da 1 a 75

data 3 gennaio 2010

agg.

- A** progetto urbanistico
- B** studio socio economico
- C** studio geologico
- D** Valutazione Ambientale Strategica

arch. Marco Tomasi
Confindustria
dott. Renato Caldarelli
dott. Marco Maggi - Era



SCHEDA N. 1

<i>localizzazione:</i>	Via SS. Trinità.
<i>condizioni fisico funzionali:</i>	Mediocri.
<i>trasformazioni:</i>	L'edificio è presente nel catasto del 1850.
<i>destinazione e livello d'uso:</i>	Residenza, edificio non utilizzato
<i>elementi di interesse ambientale:</i>	Posizione.
<i>elementi di interesse architettonico:</i>	Porta d'ingresso con contorni in tufo; aperture con riquadrature in pietra arenaria; muri di sostegno a valle in ciottoli.
<i>annotazioni:</i>	L'edificio mantiene la giacitura storica pur essendo stato parzialmente trasformato.
<i>valutazione architettonica:</i>	Edificio di interesse urbanistico.



Prospecto est



Ripreso da sud-ovest



Ripreso da sud-est



Prospecto ovest



Ripreso da sud-est



Particolare prospetto sud



Prospecto ovest



Ripreso da nord-est

SCHEDA N. 2

<i>localizzazione:</i>	Via SS. Trinità.
<i>condizioni fisico funzionali:</i>	Cattive; la copertura è priva di canali di gronda e pluviali.
<i>trasformazioni:</i>	L'edificio è presente nel catasto del 1850 con variazioni planimetriche (aggiunta di un corpo più recente).
<i>destinazione e livello d'uso:</i>	Agricolo, edificio non utilizzato
<i>elementi di interesse ambientale:</i>	Posizione.
<i>elementi di interesse architettonico:</i>	Porta d'ingresso con contorni in tufo; apertura con riquadrature in pietra arenaria; sistema di aerazione del sottotetto adibito a fienile con mattoni in cotto.
<i>annotazioni:</i>	L'edificio mantiene la giacitura storica pur essendo stato parzialmente trasformato (sopraelevato di un piano).
<i>valutazione architettonica:</i>	Edificio di interesse urbanistico.



Ripreso da sud-est



Ripreso da ovest



Ripreso da sud-est



Prospetto sud



Ripreso da nord



Ripreso da sud-est

SCHEDA N. 3

<i>localizzazione:</i>	Via SS. Trinità, 13.
<i>condizioni fisico funzionali:</i>	Buone.
<i>trasformazioni:</i>	L'edificio è presente nel catasto del 1850 con variazioni planimetriche.
<i>destinazione e livello d'uso:</i>	Residenza, edificio completamente utilizzato.
<i>elementi di interesse ambientale:</i>	-
<i>elementi di interesse architettonico:</i>	-
<i>annotazioni:</i>	L'involucro dell'edificio risulta completamente trasformato
<i>valutazione architettonica:</i>	Edificio privo di interesse architettonico.



Ripreso da sud-est



Ripreso da sud-ovest



Ripreso da nord



Prospetto est

SCHEDA N. 4

<i>localizzazione:</i>	Via SS. Trinità; loc. Fontafrer.
<i>condizioni fisico funzionali:</i>	Cattive; impalcato al primo piano crollato.
<i>trasformazioni:</i>	L'edificio è presente nel catasto del 1850 senza variazioni planimetriche.
<i>destinazione e livello d'uso:</i>	Agricolo, edificio parzialmente utilizzato.
<i>elementi di interesse ambientale:</i>	Posizione; rapporto con il terreno.
<i>elementi di interesse architettonico:</i>	Tipologia; porticato; loggiato; muratura in pietra.
<i>annotazioni:</i>	L'edificio ha mantenuto la giacitura e la sagoma originaria.
<i>valutazione architettonica:</i>	Edificio di interesse architettonico.



Ripreso da ovest



Part. prospetto sud



prospetto sud



Ripreso da sud est



prospetto sud



prospetto nord



Ripreso da nord-est



Prospetto est

SCHEDA N. 5

<i>localizzazione:</i>	Via SS. Trinità, 40.
<i>condizioni fisico funzionali:</i>	Buone.
<i>trasformazioni:</i>	L'edificio è presente nel catasto del 1850 con variazioni planimetriche.
<i>destinazione e livello d'uso:</i>	Residenza, edificio completamente utilizzato.
<i>elementi di interesse ambientale:</i>	-
<i>elementi di interesse architettonico:</i>	-
<i>annotazioni:</i>	L'involucro dell'edificio risulta completamente trasformato
<i>valutazione architettonica:</i>	Edificio privo di interesse architettonico.



Prospetto nord



Prospetto nord

SCHEDA N. 6

<i>localizzazione:</i>	Santuario della Madonna d'Erba; via Madonna dell'Erba, 15.
<i>condizioni fisico funzionali:</i>	Buone.
<i>trasformazioni:</i>	Trasformato rispetto al catasto del 1850.
<i>destinazione e livello d'uso:</i>	Religiosa, residenza e bar. Edifici completamente utilizzati
<i>elementi di interesse ambientale:</i>	Posizione; viale alberato.
<i>elementi di interesse architettonico:</i>	Facciata con portico addossato; pavimentazioni originarie in cotto. Le aperture del corpo ad uso residenziale sono riquadrate con pietra arenaria. Al piano controterra del bar è presente un solaio a volta.
<i>annotazioni:</i>	gli edifici annessi sono stati oggetto di ristrutturazione; in particolare nell'edificio ad ovest destinato a bar sono stati creati dei servizi igienici ad uso pubblico.
<i>valutazione architettonica:</i>	Il santuario è di notevole interesse architettonico. Gli edifici annessi presentano caratteristiche di interesse architettonico.



6b Locale voltato del corpo a nord



6a Interno Santuario



6a Pavimentazione interna



Pavimentazione esterna



6a Finestra del prosp. ovest



Muro di sostegno nel piazzale



6a Il santuario ripreso da ovest



Viale alberato



Part. Viale alberato



Viale d'accesso ripreso da est



Ripreso da nord



6b Corpo a nord ripreso da nord-ovest



6b Corpo a nord ripreso da nord-est



6b Corpo a nord ripreso da sud-ovest



6b Corpo a nord ripreso da sud-est



6b Corpo a nord-est ripreso da nord



6b Corpo a est ripreso da ovest



6b Corpo a nord-est ripreso da sud



6b Corpo a nord ripreso da nord-est



6b Corpo a nord-est ripreso da ovest



6a Ripreso da ovest



6a Ripreso da nord-est



6a Ripreso da est



6b Part. Corpo a nord-est



6b Part. Corpo a nord-est



C6b orpo a est ripreso da est

SCHEDA N. 7

<i>localizzazione:</i>	Via SS. Trinità.
<i>condizioni fisico funzionali:</i>	Mediocri.
<i>trasformazioni:</i>	L'edificio è presente nel catasto del 1850 con variazioni planimetriche
<i>destinazione e livello d'uso:</i>	Residenza, edificio completamente utilizzato
<i>elementi di interesse ambientale:</i>	-
<i>elementi di interesse architettonico:</i>	-
<i>annotazioni:</i>	Impianto storico modificato da aggiunte ma ancora leggibile
<i>valutazione architettonica:</i>	Edificio di interesse urbanistico.

COMUNE DI CASNIGO
Provincia di Bergamo

INDAGINE SUGLI EDIFICI ISOLATI DI INTERESSE STORICO AMBIENTALE



Ripreso da sud-ovest



Prospetto ovest



Prospetto sud

SCHEDA N. 8

<i>localizzazione:</i>	Via SS. Trinità, 39.
<i>condizioni fisico funzionali:</i>	Buone.
<i>trasformazioni:</i>	L'edificio è presente nel catasto del 1850 senza variazioni planimetriche.
<i>destinazione e livello d'uso:</i>	Residenza, edificio completamente utilizzato.
<i>elementi di interesse ambientale:</i>	Posizione; rapporto con il terreno.
<i>elementi di interesse architettonico:</i>	-
<i>annotazioni:</i>	L'edificio è stato totalmente ristrutturato.
<i>valutazione architettonica:</i>	Edificio privo di interesse architettonico.



Prospecto sud



Ripreso da nord-ovest



Prospecto ovest



Ripreso da ovest

SCHEDA N. 9

<i>localizzazione:</i>	loc. Prat Rosare
<i>condizioni fisico funzionali:</i>	Mediocri.
<i>trasformazioni:</i>	L'edificio è presente nel catasto del 1850 con variazioni planimetriche (aggiunta di un corpo più recente)
<i>destinazione e livello d'uso:</i>	Residenza con annessi accessori rurali, edificio parzialmente utilizzato
<i>elementi di interesse ambientale:</i>	Posizione; rapporto con il terreno.
<i>elementi di interesse architettonico:</i>	Muratura in pietra originaria nel corpo a nord.
<i>annotazioni:</i>	Impianto storico modificato da aggiunte ma ancora leggibile.
<i>valutazione architettonica:</i>	Edificio di interesse urbanistico.



Part. Prospetto ovest



Part. Prospetto est



Ripreso da sud-ovest



Ripreso da sud



Part. Prospetto est



Ripreso da est



Ripreso da nord-est



Ripreso da nord ovest

SCHEDA N. 10

localizzazione:

condizioni fisico funzionali: Mediocri.

trasformazioni: L'edificio è presente nel catasto del 1850 con variazioni planimetriche.

destinazione e livello d'uso: Residenza con annessi accessori rurali, edificio parzialmente utilizzato

elementi di interesse ambientale: -

elementi di interesse architettonico: -

annotazioni: Impianto storico modificato da aggiunte ma ancora leggibile.

valutazione architettonica: Edificio di interesse urbanistico.



Ripreso da sud-est



Ripreso da sud

SCHEDA N. 11

<i>localizzazione:</i>	-
<i>condizioni fisico funzionali:</i>	Mediocri.
<i>trasformazioni:</i>	L'edificio è presente nel catasto del 1850 con variazioni planimetriche.
<i>destinazione e livello d'uso:</i>	Agricolo, edificio parzialmente utilizzato
<i>elementi di interesse ambientale:</i>	Posizione, rapporto con il terreno.
<i>elementi di interesse architettonico:</i>	-
<i>annotazioni:</i>	Impianto storico modificato da aggiunte ma ancora leggibile.
<i>valutazione architettonica:</i>	Edificio di interesse urbanistico.



Ripreso da sud



Ripreso da est



Ripreso da nord ovest

SCHEDA N. 12

<i>localizzazione:</i>	-
<i>condizioni fisico funzionali:</i>	Buone.
<i>trasformazioni:</i>	L'edificio è presente nel catasto del 1850 con variazioni planimetriche (aggiunta di un corpo più recente)
<i>destinazione e livello d'uso:</i>	Residenza, edificio completamente utilizzato
<i>elementi di interesse ambientale:</i>	-
<i>elementi di interesse architettonico:</i>	Muro di confine costruito ad ovest dell'edificio costruito con pietre posate a secco.
<i>annotazioni:</i>	L'edificio si caratterizza per il disegno semplice e proporzionato dell'insieme.
<i>valutazione architettonica:</i>	Edificio di interesse urbanistico.



Ripreso da sud



prospetto nord-est



prospetto sud-est



Ripreso da sud-est



Ripreso da nord-est

SCHEDA N. 13

<i>localizzazione:</i>	-
<i>condizioni fisico funzionali:</i>	Buone.
<i>trasformazioni:</i>	-
<i>destinazione e livello d'uso:</i>	Agricolo, edificio completamente utilizzato.
<i>elementi di interesse ambientale:</i>	Posizione.
<i>elementi di interesse architettonico:</i>	Tipologia (roccolo); muratura in pietra
<i>annotazioni:</i>	-
<i>valutazione architettonica:</i>	Edificio di interesse architettonico.



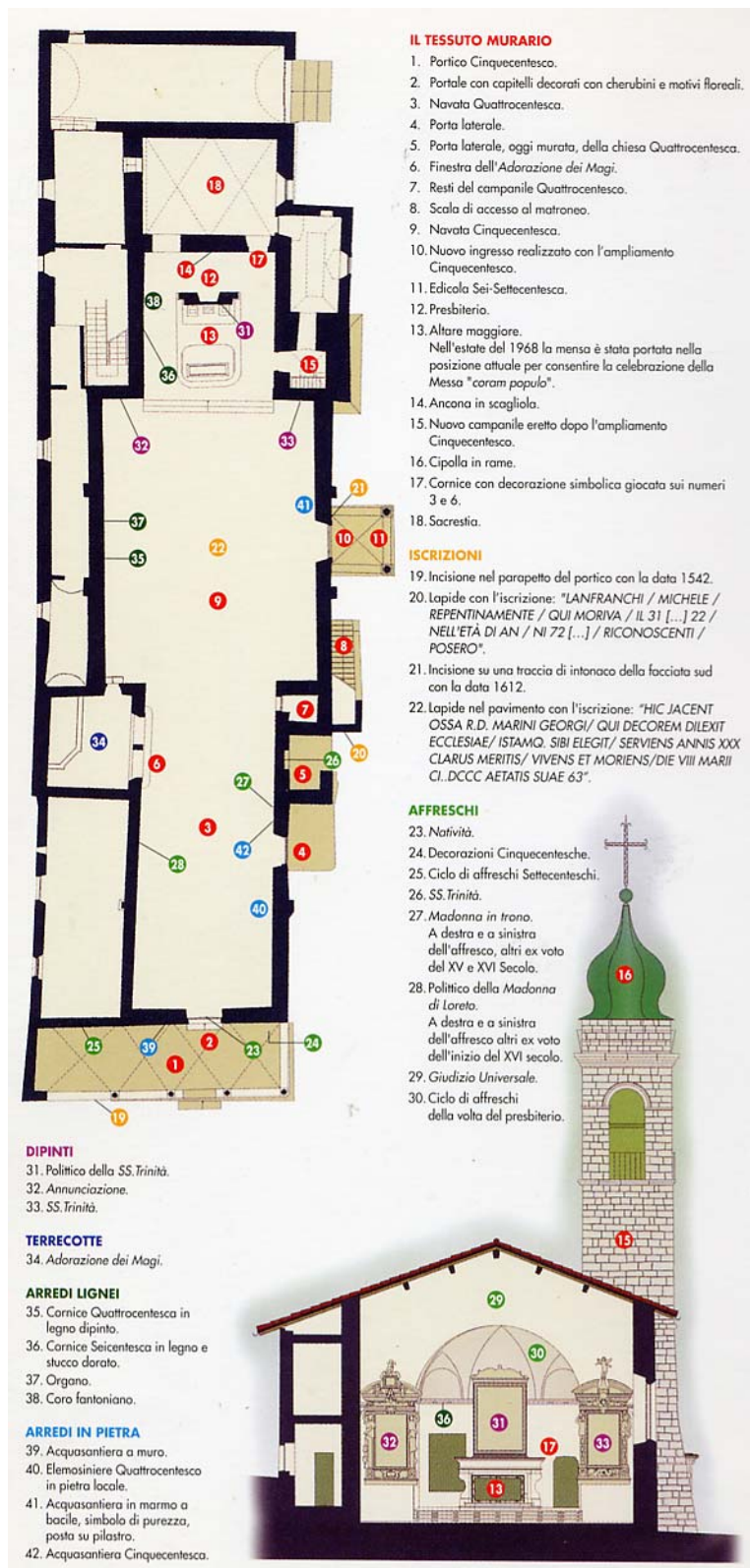
Ripreso da sud



Ripreso da est

SCHEDA N. 14

<i>localizzazione:</i>	Santuario della SS. Trinità.
<i>condizioni fisico funzionali:</i>	Buone.
<i>trasformazioni:</i>	Dimensioni e aspetto attuali risalgono alla fine del '500, inizi '600.
<i>destinazione e livello d'uso:</i>	Religiosa, edificio completamente utilizzato
<i>elementi di interesse ambientale:</i>	Posizione: domina Casnigo e la valle di Gandino
<i>elementi di interesse architettonico:</i>	<p>Portico affrescato (affreschi del '500 e '700) con volte a crociera con quattro archi a tutto sesto frontali e uno laterale sorretti da colonne in pietra;</p> <p>edificio composto da una navata del '400 con due archi trasversali ad ogiva e dalla successiva navata del '500, più larga , con archi ogivali in pietra;</p> <p>matroneo con cinque archi a tutto sesto;</p> <p>presbiterio a pianta rettangolare con volta a doppio incrocio di vele dipinta con scene della passione di Gesù.</p> <p>Di notevole interesse il polittico in 8 scomparti della SS. Trinità attribuito a Giovanni Marinoni (inizio '500) posto sull'altare maggiore e l'affresco del Giudizio universale dipinto sul fronte dell'arco sacro attribuito a Cristoforo Baschenis il vecchio (fine del '500).</p>
<i>annotazioni:</i>	Il santuario è stato recentemente restaurato
<i>valutazione architettonica:</i>	Edificio di notevole interesse architettonico.



IL TESSUTO MURARIO

1. Portico Cinquecentesco.
2. Portale con capitelli decorati con cherubini e motivi floreali.
3. Navata Quattrocentesca.
4. Porta laterale.
5. Porta laterale, oggi murata, della chiesa Quattrocentesca.
6. Finestra dell'Adorazione dei Magi.
7. Resti del campanile Quattrocentesco.
8. Scala di accesso al matroneo.
9. Navata Cinquecentesca.
10. Nuovo ingresso realizzato con l'ampliamento Cinquecentesco.
11. Edicola Sei-Settecentesca.
12. Presbiterio.
13. Altare maggiore.
 Nell'estate del 1968 la mensa è stata portata nella posizione attuale per consentire la celebrazione della Messa "caram populo".
14. Ancana in scagliola.
15. Nuova campanile eretto dopo l'ampliamento Cinquecentesco.
16. Cipolla in rame.
17. Cornice con decorazione simbolica giocata sui numeri 3 e 6.
18. Sacrestia.

ISCRIZIONI

19. Incisione nel parapetto del portico con la data 1542.
20. Lapide con l'iscrizione: "LANFRANCHI / MICHELE / REPENTINAMENTE / QUI MORIVA / IL 31 [...] 22 / NELL'ETÀ DI AN / NI 72 [...] / RICONOSCENTI / POSERO".
21. Incisione su una traccia di intonaco della facciata sud con la data 1612.
22. Lapide nel pavimento con l'iscrizione: "HIC JACENT OSSA R.D. MARINI GEORGI / QUI DECOREM DILEXIT ECCLESIAE / ISTAMQ. SIBI ELEGIT / SERVIENS ANNIS XXX CLARUS MERITIS / VIVENS ET MORIENS / DIE VIII MARII CI. DCCC AETATIS SUAE 63".

AFFRESCHI

23. Natività.
24. Decorazioni Cinquecentesche.
25. Ciclo di affreschi Settecenteschi.
26. SS. Trinità.
27. *Madonna in trono.*
 A destra e a sinistra dell'affresco, altri ex voto del XV e XVI Secolo.
28. Polittico della *Madonna di Loreto.*
 A destra e a sinistra dell'affresco altri ex voto dell'inizio del XVI secolo.
29. *Giudizio Universale.*
30. Ciclo di affreschi della volta del presbiterio.

DIPINTI

31. Polittico della SS. Trinità.
32. *Annunciazione.*
33. SS. Trinità.

TERRECOTTE

34. *Adorazione dei Magi.*

ARREDI LIGNEI

35. Cornice Quattrocentesca in legno dipinto.
36. Cornice Seicentesca in legno e stucco dorato.
37. Organo.
38. Coro fantoniano.

ARREDI IN PIETRA

39. Acquaniera a muro.
40. Elemasiniere Quattrocentesco in pietra locale.
41. Acquaniera in marmo a bacile, simbolo di purezza, posta su pilastro.
42. Acquaniera Cinquecentesca.

Tratto da:
 "Il Santuario della SS. Trinità in Castigo" di Gualtiero Oberti



Ripreso da est



Ripreso da ovest



Ripreso da nord-est



Ripreso da sud-est

SCHEDA N. 15

<i>localizzazione:</i>	Strada per il Santuario della Madonna d'Erba.
<i>condizioni fisico funzionali:</i>	Mediocri.
<i>trasformazioni:</i>	L'edificio è presente nel catasto del 1850 senza variazioni planimetriche.
<i>destinazione e livello d'uso:</i>	Agricolo, edificio non utilizzato
<i>elementi di interesse ambientale:</i>	Posizione.
<i>elementi di interesse architettonico:</i>	Muratura in pietra
<i>annotazioni:</i>	-
<i>valutazione architettonica:</i>	Edificio di interesse urbanistico.



Ripreso da sud-est



Ripreso da nord-est



Prospetto est



Ripreso da sud-est



Prospetto sud



Prospetto sud

SCHEDA N. 16

<i>localizzazione:</i>	Località Erbia – strada privata
<i>condizioni fisico funzionali:</i>	Buone
<i>trasformazioni:</i>	Trasformato rispetto al catasto 1850
<i>destinazione e livello d'uso:</i>	Residenza, edificio completamente utilizzato
<i>elementi di interesse ambientale:</i>	Posizione
<i>elementi di interesse architettonico:</i>	Apertura con contorni in pietra
<i>annotazioni:</i>	Leggibilità delle murature storiche
<i>valutazione architettonica:</i>	Edificio di interesse urbanistico



Prospecto est



Particolare prospetto est



Ripreso da nord-est



Ripreso da nord-ovest



Ripreso da sud-est

SCHEDA N. 17

<i>localizzazione:</i>	via Colle Bondo, 11
<i>condizioni fisico funzionali:</i>	Mediocri.
<i>trasformazioni:</i>	L'edificio è presente nel catasto del 1850 con variazioni planimetriche.
<i>destinazione e livello d'uso:</i>	Azienda agricola; edificio completamente utilizzato
<i>elementi di interesse ambientale:</i>	Posizione.
<i>elementi di interesse architettonico:</i>	strada ad est con sedime storico.
<i>annotazioni:</i>	L'involucro dell'edificio risulta completamente trasformato
<i>valutazione architettonica:</i>	Edificio privo di interesse architettonico.



Ripreso da sud



Prospetto sud



Prospetto est



Ripreso da sud-ovest



Ripreso da ovest



Prospetto ovest

SCHEDA N. 18

<i>localizzazione:</i>	via Colle Bondo 5, 7
<i>condizioni fisico funzionali:</i>	Buone.
<i>trasformazioni:</i>	L'edificio è presente nel catasto del 1850 con variazioni planimetriche (aggiunta di un corpo più recente)
<i>destinazione e livello d'uso:</i>	Residenza e azienda agricola; edificio completamente utilizzato
<i>elementi di interesse ambientale:</i>	Posizione.
<i>elementi di interesse architettonico:</i>	-
<i>annotazioni:</i>	edificio di recente costruzione.
<i>valutazione architettonica:</i>	Edificio privo di interesse architettonico.



Prospecto sud



Ripreso da sud-est



Ripreso da est



Prospecto est



Ripreso da est

SCHEDA N. 19

<i>localizzazione:</i>	via Colle Bondo, 1.
<i>condizioni fisico funzionali:</i>	Buone.
<i>trasformazioni:</i>	L'edificio è presente nel catasto del 1850 con variazioni planimetriche.
<i>destinazione e livello d'uso:</i>	Residenza; edificio completamente utilizzato.
<i>elementi di interesse ambientale:</i>	Posizione.
<i>elementi di interesse architettonico:</i>	-
<i>annotazioni:</i>	L'involucro dell'edificio risulta trasformato
<i>valutazione architettonica:</i>	Edificio privo di interesse architettonico.



Ripreso da nord-est



Ripreso da sud-est



Prospetto est



Prospetto nord



Prospetto ovest



Prospetto ovest

SCHEDA N. 20

<i>localizzazione:</i>	Via Colle Bondo, 14.
<i>condizioni fisico funzionali:</i>	Buone.
<i>trasformazioni:</i>	L'edificio è presente nel catasto del 1850 con variazioni planimetriche (tettoia aggiunta).
<i>destinazione e livello d'uso:</i>	Residenza + Agricolo, edificio completamente utilizzato
<i>elementi di interesse ambientale:</i>	Posizione.
<i>elementi di interesse architettonico:</i>	Muratura in pietra, ampia apertura posta al primo piano per l'accesso al fienile.
<i>annotazioni:</i>	Edificio storico ben leggibile con tettoia aggiunta sul prospetto est.
<i>valutazione architettonica:</i>	Edificio di interesse urbanistico.



Ripreso da sud-ovest



Ripreso da nord-ovest



Prospetto est



Prospetto sud



Prospetto est

SCHEDA N. 21

<i>localizzazione:</i>	Via Colle Bondo.
<i>condizioni fisico funzionali:</i>	Buone.
<i>trasformazioni:</i>	L'edificio è presente nel catasto del 1850 con variazioni planimetriche (aggiunta di un corpo più recente).
<i>destinazione e livello d'uso:</i>	Residenza, edificio completamente utilizzato.
<i>elementi di interesse ambientale:</i>	Posizione.
<i>elementi di interesse architettonico:</i>	Muratura in pietra; ampia apertura ad arco posta al primo piano; apertura con inferriate passanti; aia con lastricato di pietra arenaria.
<i>annotazioni:</i>	-
<i>valutazione architettonica:</i>	Edificio di interesse urbanistico.



Prospecto est



Ripreso da nord-ovest



Prospecto nord



Ripreso da nord-ovest



Prospecto ovest



Ripreso da nord-est



Prospetto est



Prospetto est



Prospetto sud



Particolare prospetto sud



Particolare prospetto est

SCHEDA N. 22

<i>localizzazione:</i>	Via Colle Bondo. "Ca Vittoria"
<i>condizioni fisico funzionali:</i>	Buone.
<i>trasformazioni:</i>	L'edificio è presente nel catasto del 1850 con variazioni planimetriche.
<i>destinazione e livello d'uso:</i>	Residenza + azienda agricola, edificio parzialmente utilizzato
<i>elementi di interesse ambientale:</i>	Posizione; rapporto con il terreno.
<i>elementi di interesse architettonico:</i>	Apertura con inferriate passanti.
<i>annotazioni:</i>	L'involucro dell'edificio risulta trasformato
<i>valutazione architettonica:</i>	Edificio di interesse urbanistico.



Part. prospetto est



Part. prospetto est



Prospetto sud



Ripreso da nord-est



Ripreso da nord-est



Ripreso da nord-ovest



Ripreso da nord-est



Ripreso da sud-est



Ripreso da nord-ovest

SCHEDA N. 23

<i>localizzazione:</i>	Via Colle Bondo.
<i>condizioni fisico funzionali:</i>	Mediocri.
<i>trasformazioni:</i>	L'edificio è presente nel catasto del 1850 senza variazioni planimetriche.
<i>destinazione e livello d'uso:</i>	Deposito agricolo, edificio parzialmente utilizzato.
<i>elementi di interesse ambientale:</i>	Posizione; rapporto con il terreno.
<i>elementi di interesse architettonico:</i>	Muratura in pietra; ampia apertura per l'accesso al fienile.
<i>annotazioni:</i>	Edificio rurale storico.
<i>valutazione architettonica:</i>	Edificio di interesse urbanistico.



Prospetto ovest



Ripreso da ovest



Ripreso da sud-est



Ripreso da sud-ovest



Ripreso da nord-est

SCHEDA N. 24

<i>localizzazione:</i>	Via Colle Bondo.
<i>condizioni fisico funzionali:</i>	Mediocri.
<i>trasformazioni:</i>	L'edificio è presente nel catasto del 1850 con variazioni planimetriche (aggiunta di un corpo più recente)
<i>destinazione e livello d'uso:</i>	Agricolo, edificio parzialmente utilizzato
<i>elementi di interesse ambientale:</i>	Posizione; rapporto con il terreno.
<i>elementi di interesse architettonico:</i>	Muratura in pietra; ampia apertura per l'accesso al fienile.
<i>annotazioni:</i>	Edificio rurale storico.
<i>valutazione architettonica:</i>	Edificio di interesse urbanistico.



Ripreso da ovest



Ripreso da sud



Ripreso da nord

SCHEDA N. 25

<i>localizzazione:</i>	Via Colle Bondo n.17
<i>condizioni fisico funzionali:</i>	Buone lato ovest, mediocri lato est
<i>trasformazioni:</i>	L'edificio è presente nel catasto del 1850 con variazioni planimetriche (aggiunta di un corpo più recente)
<i>destinazione e livello d'uso:</i>	Residenza, edificio completamente utilizzato
<i>elementi di interesse ambientale:</i>	Posizione
<i>elementi di interesse architettonico:</i>	-
<i>annotazioni:</i>	L'edificio si compone di due parti: la parte originaria ad est e la parte più recente a ovest
<i>valutazione architettonica:</i>	edificio privo di interesse architettonico



Ripreso da sud-est



Ripreso da est

SCHEDA N. 26

<i>localizzazione:</i>	Via Colle Bondo.
<i>condizioni fisico funzionali:</i>	Buone.
<i>trasformazioni:</i>	L'edificio è presente nel catasto del 1850 con variazioni planimetriche.
<i>destinazione e livello d'uso:</i>	Azienda agrituristica: locanda e residenza, edificio completamente utilizzato.
<i>elementi di interesse ambientale:</i>	Posizione, rapporto con il terreno.
<i>elementi di interesse architettonico:</i>	-
<i>annotazioni:</i>	Edificio connesso ad azienda agrituristica ma separato dall'azienda agricola vera e propria.
<i>valutazione architettonica:</i>	Edificio privo di interesse architettonico.



Ripreso da sud-ovest

SCHEDA N. 27

<i>localizzazione:</i>	Via Colle Bondo n.24.
<i>condizioni fisico funzionali:</i>	Mediocri.
<i>trasformazioni:</i>	L'edificio è presente nel catasto del 1850 con variazioni planimetriche (aggiunta di un corpo più recente).
<i>destinazione e livello d'uso:</i>	Residenza, edificio parzialmente utilizzato.
<i>elementi di interesse ambientale:</i>	Posizione, rapporto con il terreno (l'edificio influenza l'andamento del crinale).
<i>elementi di interesse architettonico:</i>	Muratura in pietra.
<i>annotazioni:</i>	Impianto storico modificato da aggiunte ma ancora leggibile.
<i>valutazione architettonica:</i>	Edificio di interesse urbanistico.



Ripreso da sud

SCHEDA N. 28

<i>localizzazione:</i>	Strada privata, traversa di Via Colle Bondo.
<i>condizioni fisico funzionali:</i>	Buone.
<i>trasformazioni:</i>	L'edificio è presente nel catasto del 1850 senza variazioni planimetriche.
<i>destinazione e livello d'uso:</i>	Residenza, edificio completamente utilizzato.
<i>elementi di interesse ambientale:</i>	Posizione, rapporto con il terreno (l'edificio influenza l'andamento del crinale).
<i>elementi di interesse architettonico:</i>	La presenza di contrafforti fa presumere una presenza almeno parziale di murature storiche; le finestre hanno riquadrature superiori ed inferiori in pietra.
<i>annotazioni:</i>	-
<i>valutazione architettonica:</i>	Edificio di interesse urbanistico.



Ripreso da sud-ovest



Ripreso da sud-ovest



Prospetto est

SCHEDA N. 29

<i>localizzazione:</i>	Strada privata, traversa di Via Colle Bondo.
<i>condizioni fisico funzionali:</i>	Buone.
<i>trasformazioni:</i>	L'edificio è presente nel catasto del 1850 senza variazioni planimetriche.
<i>destinazione e livello d'uso:</i>	Deposito di pertinenza dell'edificio della scheda 29, edificio completamente utilizzato.
<i>elementi di interesse ambientale:</i>	Posizione
<i>elementi di interesse architettonico:</i>	Muratura in pietra discretamente conservata (salvo alcuni rinforzi in calcestruzzo).
<i>annotazioni:</i>	-
<i>valutazione architettonica:</i>	edificio di interesse urbanistico



Ripreso da nord-ovest



Ripreso da nord-est

SCHEDA N. 30

<i>localizzazione:</i>	Strada privata, traversa di Via Colle Bondo
<i>condizioni fisico funzionali:</i>	Buone
<i>trasformazioni:</i>	L'edificio è presente nel catasto del 1850 con variazioni planimetriche.
<i>destinazione e livello d'uso:</i>	Residenza, edificio completamente utilizzato
<i>elementi di interesse ambientale:</i>	Posizione
<i>elementi di interesse architettonico:</i>	-
<i>annotazioni:</i>	L'involucro dell'edificio risulta trasformato
<i>valutazione architettonica:</i>	edificio privo di interesse architettonico



Prospetto nord-ovest

SCHEDA N. 31

<i>localizzazione:</i>	Strada privata, traversa di Via Colle Bondo
<i>condizioni fisico funzionali:</i>	Rudere
<i>trasformazioni:</i>	Quasi del tutto demolito rispetto al catasto 1850
<i>destinazione e livello d'uso:</i>	Rudere
<i>elementi di interesse ambientale:</i>	Posizione
<i>elementi di interesse architettonico:</i>	-
<i>annotazioni:</i>	Utilizzato per il recupero di materiali da costruzione (pietra)
<i>valutazione architettonica:</i>	edificio privo di interesse architettonico



Ripreso da sud-est

SCHEDA N. 32

<i>localizzazione:</i>	Strada privata, traversa di Via Colle Bondo
<i>condizioni fisico funzionali:</i>	Buone
<i>trasformazioni:</i>	Trasformato rispetto al catasto 1850
<i>destinazione e livello d'uso:</i>	Residenza, edificio completamente utilizzato
<i>elementi di interesse ambientale:</i>	Posizione
<i>elementi di interesse architettonico:</i>	-
<i>annotazioni:</i>	
<i>valutazione architettonica:</i>	edificio privo di interesse architettonico



Ripreso da est



Ingresso

SCHEDA N. 33

<i>localizzazione:</i>	Via Colle Bondo
<i>condizioni fisico funzionali:</i>	Cattive
<i>trasformazioni:</i>	L'edificio è presente nel catasto del 1850 con variazioni planimetriche.
<i>destinazione e livello d'uso:</i>	Deposito vicino a residenza
<i>elementi di interesse ambientale:</i>	Posizione
<i>elementi di interesse architettonico:</i>	-
<i>annotazioni:</i>	L'involucro dell'edificio risulta trasformato
<i>valutazione architettonica:</i>	edificio privo di interesse architettonico



Ripreso da nord-ovest



Vista nel contesto

SCHEDA N. 34

<i>localizzazione:</i>	Via Colle Bondo
<i>condizioni fisico funzionali:</i>	Buone
<i>trasformazioni:</i>	L'edificio è presente nel catasto del 1850 senza variazioni planimetriche.
<i>destinazione e livello d'uso:</i>	Residenza con annessi rurali, edificio completamente utilizzato
<i>elementi di interesse ambientale:</i>	Posizione
<i>elementi di interesse architettonico:</i>	-
<i>annotazioni:</i>	L'edificio mantiene la giacitura storica, pur essendo stato parzialmente trasformato
<i>valutazione architettonica:</i>	edificio di interesse urbanistico



Ripreso da nord-est



Prospetto ovest

SCHEDA N. 35

<i>localizzazione:</i>	Via Colle Bondo - Località tre stalle
<i>condizioni fisico funzionali:</i>	Buone
<i>trasformazioni:</i>	L'edificio è presente nel catasto del 1850 con variazioni planimetriche.
<i>destinazione e livello d'uso:</i>	Residenza con annessi accessori rurali, edificio completamente utilizzato
<i>elementi di interesse ambientale:</i>	Posizione
<i>elementi di interesse architettonico:</i>	-
<i>annotazioni:</i>	L'involucro dell'edificio risulta trasformato
<i>valutazione architettonica:</i>	edificio privo di interesse architettonico



Vista nel contesto



Ripreso da est



Ripreso da sud-est



Ripreso da sud-ovest

SCHEDA N. 36

<i>localizzazione:</i>	Via Colle Bondo - Località tre stalle n.39
<i>condizioni fisico funzionali:</i>	Buone
<i>trasformazioni:</i>	L'edificio è presente nel catasto del 1850 con variazioni planimetriche (aggiunta di un corpo più recente)
<i>destinazione e livello d'uso:</i>	Residenza, edificio completamente utilizzato
<i>elementi di interesse ambientale:</i>	Posizione, rapporto con il terreno (l'edificio influenza l'andamento del crinale)
<i>elementi di interesse architettonico:</i>	-
<i>annotazioni:</i>	L'involucro dell'edificio risulta parzialmente trasformato
<i>valutazione architettonica:</i>	edificio di interesse urbanistico (porzione edificio ad est) edificio privo di interesse architettonico (porzione di edificio ad ovest)



Vista nel contesto



Ripreso da nord-est



Prospetto ovest



Particolare della muratura



Ripreso da sud-est



Particolare prospetto est

SCHEDA N. 37

<i>localizzazione:</i>	Via Colle Bondo - Località tre stalle
<i>condizioni fisico funzionali:</i>	Buone
<i>trasformazioni:</i>	L'edificio è presente nel catasto del 1850 con variazioni planimetriche.
<i>destinazione e livello d'uso:</i>	Residenza con annessi accessori rurali, edificio completamente utilizzato
<i>elementi di interesse ambientale:</i>	Posizione
<i>elementi di interesse architettonico:</i>	-
<i>annotazioni:</i>	L'involucro dell'edificio risulta trasformato (pietra di rivestimento)
<i>valutazione architettonica:</i>	edificio privo di interesse architettonico



Prospetto ovest



Ripreso da nord-ovest



Ripreso da sud-est

SCHEDA N. 38

localizzazione: via Filignasco

condizioni fisico funzionali: Buone

trasformazioni: L'edificio è presente nel catasto del 1850, ristrutturazione generale nel 1950.

destinazione e livello d'uso: Residenza, edificio completamente utilizzato

elementi di interesse ambientale: ~~XXXXXXXXXX~~

elementi di interesse architettonico: ~~XXXXXXXXXX~~ Arco in pietra del portale di accesso al cortile.
Cornici aperture in pietra.

.

annotazioni: -

valutazione architettonica: edificio di interesse urbanistico

COMUNE DI CASNIGO
Provincia di Bergamo

INDAGINE SUGLI EDIFICI ISOLATI DI INTERESSE STORICO AMBIENTALE



SCHEDA N. 39

localizzazione: via Filignasco

condizioni fisico funzionali: Mediocri

trasformazioni: L'edificio è presente nel catasto del 1850

destinazione e livello d'uso: Residenza, edificio parzialmente utilizzato.

elementi di interesse ambientale: ~~XXXXXXXXXX~~

elementi di interesse architettonico: ~~XXXXXXXXXX~~ Portico con archi e colonna in pietra, loggiato in legno, locale voltato al piano terra. Porzioni di pavimentazione in acciottolato.

annotazioni: -

valutazione architettonica: edificio di interesse architettonico

COMUNE DI CASNIGO
Provincia di Bergamo

INDAGINE SUGLI EDIFICI ISOLATI DI INTERESSE STORICO AMBIENTALE



COMUNE DI CASNIGO
Provincia di Bergamo

INDAGINE SUGLI EDIFICI ISOLATI DI INTERESSE STORICO AMBIENTALE



SCHEDA N. 40
Novembre 2007

SCHEDA N. 41

<i>localizzazione:</i>	Strada della Madonna dell'Erbia.
<i>condizioni fisico funzionali:</i>	Opere di manutenzione straordinaria in corso (CE 30/04/04).
<i>trasformazioni:</i>	L'edificio è presente nel catasto del 1850 con variazioni planimetriche (aggiunta di un corpo più recente)
<i>destinazione e livello d'uso:</i>	Residenza e agricolo, edificio parzialmente utilizzato
<i>elementi di interesse ambientale:</i>	Rapporto con il terreno.
<i>elementi di interesse architettonico:</i>	Tipologia; muratura in pietra.
<i>annotazioni:</i>	L'edificio ha mantenuto la giacitura e la sagoma originaria; la parte a sud ha subito nel tempo interventi che lo hanno in parte modificato.
<i>valutazione architettonica:</i>	Edificio di interesse architettonico.



prospetto sud



prospetto sud



prospetto ovest



Ripreso da nord-est



Ripreso da sud-est



Ripreso da sud-est



Ripreso da sud-ovest



Prospetto sud



Part. Prospetto sud

SCHEDA N. 42

<i>localizzazione:</i>	strada della Madonna dell'Erbia.
<i>condizioni fisico funzionali:</i>	Mediocri.
<i>trasformazioni:</i>	L'edificio è presente nel catasto del 1850 con variazioni planimetriche (aggiunta di un corpo più recente a sud).
<i>destinazione e livello d'uso:</i>	Residenza e agricolo, edificio parzialmente utilizzato
<i>elementi di interesse ambientale:</i>	Posizione, rapporto con il terreno.
<i>elementi di interesse architettonico:</i>	Traccia di bassorilievo a stucco sul prospetto ovest. Nell'area di pertinenza è presente una cisterna in pietra.
<i>annotazioni:</i>	L'edificio storico ha mantenuto la giacitura e la sagoma originaria alla quale è stata aggiunta la parte a sud.
<i>valutazione architettonica:</i>	Edificio di interesse urbanistico.



Ripreso da nord



Ripreso da nord-est



Ripreso da sud-ovest



Ripreso da sud-est



Ripreso da nord-est



Part. Prospetto ovest



Ripreso da nord-ovest



Ripreso da sud-ovest



Corpo a ovest



prospetto sud-est



Corpo a ovest



cisterna

SCHEDA N. 43

<i>localizzazione:</i>	strada della Madonna dell'Erbia.
<i>condizioni fisico funzionali:</i>	Buone.
<i>trasformazioni:</i>	L'edificio è presente nel catasto del 1850 con variazioni planimetriche (aggiunta di un corpo più recente)
<i>destinazione e livello d'uso:</i>	Residenza, edificio completamente utilizzato
<i>elementi di interesse ambientale:</i>	Rapporto con il terreno.
<i>elementi di interesse architettonico:</i>	
<i>annotazioni:</i>	L'edificio è stato completamente ristrutturato.
<i>valutazione architettonica:</i>	Edificio di interesse urbanistico.



Ripreso da sud-ovest



Ripreso da est



Ripreso da sud-ovest



Prospetto ovest



Prospetto ovest



Prospetto nord



Prospetto ovest



Prospetto ovest



Ripreso da sud

SCHEDA N. 44

<i>localizzazione:</i>	strada della Madonna dell'Erbia.
<i>condizioni fisico funzionali:</i>	Buone.
<i>trasformazioni:</i>	L'edificio è presente nel catasto del 1850 con variazioni planimetriche (aggiunta di un corpo più recente)
<i>destinazione e livello d'uso:</i>	Residenza, edificio completamente utilizzato
<i>elementi di interesse ambientale:</i>	-
<i>elementi di interesse architettonico:</i>	-
<i>annotazioni:</i>	L'edificio è stato completamente ristrutturato.
<i>valutazione architettonica:</i>	Edificio di interesse urbanistico.



Ripreso da sud-ovest



Ripreso da sud-est



Prospetto est



Ripreso da nord-est



Ripreso da nord-est



Prospetto nord



Ripreso da sud-ovest



Ripreso da nord-ovest



Ripreso da sud-ovest



Prospetto ovest



Ripreso da sud



Prospetto ovest



Ripreso da sud-ovest

SCHEDA N. 45

<i>localizzazione:</i>	Sul percorso che unisce il santuario della SS. Trinità con la località Brac. L'edificio è denominato Villa Perani.
<i>condizioni fisico funzionali:</i>	Buone.
<i>trasformazioni:</i>	L'edificio è presente nel catasto del 1850 con variazioni planimetriche (aggiunta di un corpo più recente)
<i>destinazione e livello d'uso:</i>	Residenza e agricolo, edificio completamente utilizzato
<i>elementi di interesse ambientale:</i>	Rapporto con i percorsi; l'edificio si colloca su un sentiero presente nel catasto del 1850 (cfr scheda P1).
<i>elementi di interesse architettonico:</i>	Androne con solaio in legno e muratura originaria in pietra nella porzione di edificio ad uso rurale.
<i>annotazioni:</i>	La parte rurale ha mantenuto la giacitura e la sagoma originaria.
<i>valutazione architettonica:</i>	Edificio di interesse urbanistico, la parte a sud presenta caratteristiche di interesse architettonico.



Ripreso da est



Ripreso da est



Ripreso da ovest



Ripreso da ovest



Part. androne



Ripreso da sud-est

SCHEDA N. 46

<i>localizzazione:</i>	Sul percorso che unisce il santuario della SS. Trinità con la località Brac.
<i>condizioni fisico funzionali:</i>	Cattive: l'edificio è privo di copertura.
<i>trasformazioni:</i>	L'edificio è presente nel catasto del 1850 senza variazioni planimetriche.
<i>destinazione e livello d'uso:</i>	Rurale, edificio non utilizzato
<i>elementi di interesse ambientale:</i>	Rapporto con il terreno. Rapporto con i percorsi: l'edificio si colloca su un sentiero presente nel catasto del 1850 (cfr scheda P1).
<i>elementi di interesse architettonico:</i>	Tipologia. Muratura in pietra. Nell'area di pertinenza è presente una cisterna in pietra.
<i>annotazioni:</i>	Nel prospetto sud è riportata la data 1888. L'edificio ha mantenuto la giacitura e la sagoma originaria.
<i>valutazione architettonica:</i>	Edificio di interesse architettonico.



Ripreso da sud



Ripreso da est



Ripreso da sud-est



cisterna



Part. Prosp. ovest



Ripreso da nord-ovest



Prospetto ovest

SCHEDA N. 47

<i>localizzazione:</i>	Via Bracchio, 8.
<i>condizioni fisico funzionali:</i>	Mediocri.
<i>trasformazioni:</i>	L'edificio è presente nel catasto del 1850 con variazioni planimetriche (aggiunta di un corpo più recente).
<i>destinazione e livello d'uso:</i>	Residenza + agricolo, edificio parzialmente utilizzato.
<i>elementi di interesse ambientale:</i>	Rapporto con il terreno; rapporto con i percorsi (cfr scheda P2).
<i>elementi di interesse architettonico:</i>	Aia con pavimentazione in ciottoli.
<i>annotazioni:</i>	L'edificio si compone di due parti, identificabili come parte storica (ovest) e parte nuova (est).
<i>valutazione architettonica:</i>	Edificio privo di interesse architettonico.



Ripreso da sud-ovest



Prospetto ovest



Prospetto est



Ripreso da nord-est



Prospetto ovest

SCHEDA N. 48

<i>localizzazione:</i>	via Bracchio.
<i>condizioni fisico funzionali:</i>	Mediocri.
<i>trasformazioni:</i>	L'edificio è presente nel catasto del 1850 senza variazioni planimetriche.
<i>destinazione e livello d'uso:</i>	Residenza, edificio parzialmente utilizzato
<i>elementi di interesse ambientale:</i>	Rapporto con il terreno; rapporto con i percorsi.
<i>elementi di interesse architettonico:</i>	Tipologia, ballatoio; aperture originarie con riquadratura in legno stuccato.
<i>annotazioni:</i>	Edificio storico con caratteri originari ben conservati.
<i>valutazione architettonica:</i>	Edificio di interesse architettonico.



Ripreso da sud-est



Ripreso da nord-ovest



Prospetto est



Part.prospetto ovest



Prospetto ovest



deposito



Prospecto sud



Prospecto est



Prospecto sud



Part. Prospecto sud

SCHEDA N. 49

<i>localizzazione:</i>	Via Bracchio, 17.
<i>condizioni fisico funzionali:</i>	Buone.
<i>trasformazioni:</i>	L'edificio è presente nel catasto del 1850 con variazioni planimetriche.
<i>destinazione e livello d'uso:</i>	Residenza, edificio completamente utilizzato
<i>elementi di interesse ambientale:</i>	Rapporto con i percorsi.
<i>elementi di interesse architettonico:</i>	-
<i>annotazioni:</i>	L'edificio è stato completamente ristrutturato.
<i>valutazione architettonica:</i>	Edificio privo di interesse architettonico.



Ripreso da est



Ripreso da nord-ovest



Ripreso da nord

SCHEDA N. 50

<i>localizzazione:</i>	Via Bracchio; colle Petta.
<i>condizioni fisico funzionali:</i>	Mediocri.
<i>trasformazioni:</i>	L'edificio è presente nel catasto del 1850 senza variazioni planimetriche.
<i>destinazione e livello d'uso:</i>	Rurale, edificio parzialmente utilizzato.
<i>elementi di interesse ambientale:</i>	Posizione; rapporto con il terreno; rapporto con i percorsi.
<i>elementi di interesse architettonico:</i>	Tipologia; muratura in pietra; facciata di pregio; balcone in legno.
<i>annotazioni:</i>	Edificio storico con giacitura e sagoma originari ben conservati.
<i>valutazione architettonica:</i>	Edificio di interesse architettonico.



Ripreso da nord-est



Prospetto sud-est



Ripreso da sud-ovest



Prospetto sud-ovest



Ripreso da ovest



Prospetto sud-est

SCHEDA N. 51

<i>localizzazione:</i>	Via Bracchio; cascina Bracc
<i>condizioni fisico funzionali:</i>	Mediocri.
<i>trasformazioni:</i>	L'edificio è presente nel catasto del 1850 con variazioni planimetriche (aggiunta di una tettoia addossata al prospetto ovest).
<i>destinazione e livello d'uso:</i>	Agricolo, edificio completamente utilizzato.
<i>elementi di interesse ambientale:</i>	Rapporto con i percorsi.
<i>elementi di interesse architettonico:</i>	Tipologia; materiali originari: muratura in pietra, solai in legno, aia con pavimentazione in ciottoli; aperture con architrave in legno e inferriate.
<i>annotazioni:</i>	Edificio storico con giacitura e sagoma originari ben conservati.
<i>valutazione architettonica:</i>	Edificio di interesse architettonico.



Ripreso da nord-est



Ripreso da ovest



Ripreso da sud-ovest



Prospetto sud



Ripreso da sud-est



Prospetto sud



Part. Prospetto sud



Deposito a ovest



Prospetto ovest



Part.prospetto ovest

SCHEDA N. 52

<i>localizzazione:</i>	Strada per il Santuario della Madonna d'Erbia
<i>condizioni fisico funzionali:</i>	Mediocri.
<i>trasformazioni:</i>	L'edificio è presente nel catasto del 1850 senza variazioni planimetriche.
<i>destinazione e livello d'uso:</i>	Residenza + agricolo, edificio completamente utilizzato.
<i>elementi di interesse ambientale:</i>	Posizione; rapporto con il terreno.
<i>elementi di interesse architettonico:</i>	Porzione rurale: muratura in pietra, solaio in legno.
<i>annotazioni:</i>	La porzione rurale ha caratteri originari ben conservati. La parte residenziale a sud è stata ristrutturata.
<i>valutazione architettonica:</i>	Edificio di interesse urbanistico.



Ripreso da sud-ovest



Ripreso da sud-est



Ripreso da sud-est



Prospetto est



Prospetto sud



Prospetto sud



Ripreso da ovest



Ripreso da nord-ovest



Prospetto ovest

SCHEDA N. 53

<i>localizzazione:</i>	Strada per il Santuario della Madonna d'Erba.
<i>condizioni fisico funzionali:</i>	Mediocri.
<i>trasformazioni:</i>	L'edificio è presente nel catasto del 1850 con variazioni planimetriche (data 1933 sul prospetto ovest; probabile epoca di costruzione del corpo aggiunto)
<i>destinazione e livello d'uso:</i>	Residenza con annessi accessori rurali, edificio parzialmente utilizzato.
<i>elementi di interesse ambientale:</i>	Posizione, rapporto con il terreno, vegetazione.
<i>elementi di interesse architettonico:</i>	Tratti di muratura in pietra. Aperture originarie con riquadratura in pietra locale. Nell'area di pertinenza è presente una cisterna in pietra.
<i>annotazioni:</i>	Edificio rurale storico con caratteri originari ben conservati.
<i>valutazione architettonica:</i>	Edificio di interesse urbanistico, la parte a nord presenta caratteristiche di interesse architettonico.



Ripreso da ovest



Ripreso da nord-est



Prospetto est



Ripreso da sud-est



Ripreso da sud



Prospetto sud



Prospetto est



Ripreso da sud



Ripreso da sud-est



Prospetto sud



Ripreso da ovest



Part. Prospetto sud



cisterna



Part. Prospetto est

SCHEDA N. 54

<i>localizzazione:</i>	Località Erbia – strada privata
<i>condizioni fisico funzionali:</i>	Buone
<i>trasformazioni:</i>	L'edificio è presente nel catasto del 1850 con variazioni planimetriche.
<i>destinazione e livello d'uso:</i>	Residenza, edificio completamente utilizzato
<i>elementi di interesse ambientale:</i>	Posizione
<i>elementi di interesse architettonico:</i>	Annessa ghiacciaia di origine storica
<i>annotazioni:</i>	-
<i>valutazione architettonica:</i>	Edificio privo di interesse architettonico (edificio principale); edificio di interesse urbanistico (ghiacciaia)



Arrivo da sud-ovest



Ripreso da sud-ovest



Ripreso da nord-ovest



Ripreso da nord-est



Ghiacciaia di pertinenza



Prospetto sud della ghiacciaia

SCHEDA N. 55

<i>localizzazione:</i>	Località Erbia
<i>condizioni fisico funzionali:</i>	Buone
<i>trasformazioni:</i>	L'edificio è presente nel catasto del 1850.
<i>destinazione e livello d'uso:</i>	Residenza con annessi accessori rurali (stalla cavalli), edificio completamente utilizzato
<i>elementi di interesse ambientale:</i>	Posizione
<i>elementi di interesse architettonico:</i>	-
<i>annotazioni:</i>	-
<i>valutazione architettonica:</i>	Edificio privo di interesse architettonico



Arrivo da nord-ovest



Ripreso da nord



Ripreso da nord-est

SCHEDA N. 56

<i>localizzazione:</i>	Località Erbia – strada privata
<i>condizioni fisico funzionali:</i>	Buone
<i>trasformazioni:</i>	L'edificio è presente nel catasto del 1850 .
<i>destinazione e livello d'uso:</i>	Residenza, edificio completamente utilizzato
<i>elementi di interesse ambientale:</i>	Posizione, rapporto con il terreno
<i>elementi di interesse architettonico:</i>	-
<i>annotazioni:</i>	-
<i>valutazione architettonica:</i>	Edificio privo di interesse architettonico



Ripreso da sud-ovest



Ripreso da sud




Particolare sud-ovest



Prospetto ovest



Prospetto nord



Ripreso da nord

SCHEDA N. 57

<i>localizzazione:</i>	Località Erbia – strada privata
<i>condizioni fisico funzionali:</i>	Buone
<i>trasformazioni:</i>	L'edificio è presente nel catasto del 1850 .
<i>destinazione e livello d'uso:</i>	Residenza, edificio completamente utilizzato
<i>elementi di interesse ambientale:</i>	Posizione
<i>elementi di interesse architettonico:</i>	-
<i>annotazioni:</i>	-
<i>valutazione architettonica:</i>	Edificio privo di interesse architettonico



Ripreso da nord-ovest



Ripreso da ovest



Ripreso da nord-est

SCHEDA N. 58

<i>localizzazione:</i>	Erbia Alta – toponimo dal catasto 1929.
<i>condizioni fisico funzionali:</i>	Mediocri.
<i>trasformazioni:</i>	L'edificio è presente nel catasto del 1850 (possibili aggiunte posteriori).
<i>destinazione e livello d'uso:</i>	Residenza con annessi accessori rurali, edificio completamente utilizzato.
<i>elementi di interesse ambientale:</i>	Posizione, rapporto con il terreno, rapporto con i percorsi.
<i>elementi di interesse architettonico:</i>	Tipologia; muratura in pietra.
<i>annotazioni:</i>	Esempio ben conservato di architettura rurale locale. Ampio porticato di ricovero con travi uso trieste.
<i>valutazione architettonica:</i>	Edificio di interesse architettonico.



Ripreso da ovest



Prospetto nord-ovest



Particolari prospetto sud-ovest



Prospetto sud-est



Prospetto nord-est



Prospetto nord-est

SCHEDA N. 59

<i>localizzazione:</i>	Pizzo Casnigo (sentiero)
<i>condizioni fisico funzionali:</i>	Mediocri
<i>trasformazioni:</i>	L'edificio è presente nel catasto del 1850 .
<i>destinazione e livello d'uso:</i>	Rurale
<i>elementi di interesse ambientale:</i>	Posizione, rapporto con i percorsi
<i>elementi di interesse architettonico:</i>	-
<i>annotazioni:</i>	-
<i>valutazione architettonica:</i>	Edificio privo di interesse architettonico



Arrivo da sud-ovest



Ripreso da sud-ovest



Prospetto est



Ripreso da nord-est

SCHEDA N. 60

<i>localizzazione:</i>	Pizzo Casnigo (sentiero)
<i>condizioni fisico funzionali:</i>	Buone/mediocri
<i>trasformazioni:</i>	L'edificio è presente nel catasto del 1850 senza variazioni planimetriche.
<i>destinazione e livello d'uso:</i>	Residenza con annessi accessori rurali, edificio completamente utilizzato
<i>elementi di interesse ambientale:</i>	Posizione, rapporto con il terreno, rapporto con i percorsi
<i>elementi di interesse architettonico:</i>	Muratura in pietra.
<i>annotazioni:</i>	Esempio di architettura rurale locale. Ghiacciaia di pertinenza.
<i>valutazione architettonica:</i>	Edificio di interesse urbanistico



Ripreso da sud-ovest



Ripreso da sud



Ripreso da sud-est



Vista sud-est



Vista nord-est



Ghiacciaia di pertinenza

SCHEDA N. 61

<i>localizzazione:</i>	Pizzo Casnigo (sentiero).
<i>condizioni fisico funzionali:</i>	Mediocri.
<i>trasformazioni:</i>	L'edificio è presente nel catasto del 1850 senza variazioni planimetriche.
<i>destinazione e livello d'uso:</i>	Rurale, completamente utilizzato.
<i>elementi di interesse ambientale:</i>	Posizione, rapporto con il terreno, rapporto con i percorsi.
<i>elementi di interesse architettonico:</i>	Muratura in pietra.
<i>annotazioni:</i>	Esempio di architettura rurale locale.
<i>valutazione architettonica:</i>	Edificio di interesse urbanistico.



Ripreso da ovest



Particolare prospetto nord-ovest



Ripreso da nord



Ripreso da est

SCHEDA N. 62

<i>localizzazione:</i>	Pizzo Casnigo (sentiero) – Località Mazza.
<i>condizioni fisico funzionali:</i>	Mediocri.
<i>trasformazioni:</i>	L'edificio è presente nel catasto del 1850 senza variazioni planimetriche.
<i>destinazione e livello d'uso:</i>	Rurale, completamente utilizzato.
<i>elementi di interesse ambientale:</i>	Posizione, rapporto con il terreno, rapporto con i percorsi.
<i>elementi di interesse architettonico:</i>	Muratura in pietra.
<i>annotazioni:</i>	Buono stato di conservazione delle murature storiche.
<i>valutazione architettonica:</i>	Edificio di interesse urbanistico.



Arrivo da sud-ovest



Prospetto est



Prospetto est



Ripreso da sud-est

SCHEDA N. 63

<i>localizzazione:</i>	Pizzo Casnigo
<i>condizioni fisico funzionali:</i>	Mediocri
<i>trasformazioni:</i>	L'edificio è presente nel catasto del 1850
<i>destinazione e livello d'uso:</i>	Residenza con annessi accessori rurali, edificio completamente utilizzato
<i>elementi di interesse ambientale:</i>	Posizione
<i>elementi di interesse architettonico:</i>	-
<i>annotazioni:</i>	-
<i>valutazione architettonica:</i>	Edificio di interesse urbanistico



Arrivo da ovest



Prospetto ovest




Ripreso da sud-est

SCHEDA N. 64

<i>localizzazione:</i>	Località Lago
<i>condizioni fisico funzionali:</i>	Cattive (rudere)
<i>trasformazioni:</i>	L'edificio è presente nel catasto del 1850 senza variazioni planimetriche.
<i>destinazione e livello d'uso:</i>	Non utilizzato
<i>elementi di interesse ambientale:</i>	Posizione
<i>elementi di interesse architettonico:</i>	-
<i>annotazioni:</i>	Muri perimetrali in pietra. Edificio senza copertura.
<i>valutazione architettonica:</i>	Edificio di interesse urbanistico



Ripreso da nord-est



Ripreso da est



Ripreso da nord



Prospetto sud-ovest



Particolare prospetto sud-ovest

SCHEDA N. 65

<i>localizzazione:</i>	Località Lago.
<i>condizioni fisico funzionali:</i>	Cattive.
<i>trasformazioni:</i>	L'edificio è presente nel catasto del 1850 senza variazioni planimetriche.
<i>destinazione e livello d'uso:</i>	Non utilizzato.
<i>elementi di interesse ambientale:</i>	Posizione.
<i>elementi di interesse architettonico:</i>	Muratura in pietra.
<i>annotazioni:</i>	Edificio rurale storico con caratteri originari ben conservati.
<i>valutazione architettonica:</i>	Edificio di interesse urbanistico.



Ripreso da nord-est



Prospetto nord



Arrivo da nord-est



Ripreso da sud-est



Particolare prospetto nord

SCHEDA N. 66

<i>localizzazione:</i>	Località Lago
<i>condizioni fisico funzionali:</i>	Mediocri
<i>trasformazioni:</i>	L'edificio è presente nel catasto del 1850 senza variazioni planimetriche.
<i>destinazione e livello d'uso:</i>	Residenza con annessi accessori rurali, edificio completamente utilizzato
<i>elementi di interesse ambientale:</i>	Posizione, rapporto con il terreno, rapporto con i percorsi
<i>elementi di interesse architettonico:</i>	Tipologia
<i>annotazioni:</i>	Edificio rurale storico con caratteri originari ben conservati.
<i>valutazione architettonica:</i>	Edificio di interesse urbanistico



Vista sud-est



Ripreso da sud-est



Ripreso da sud ovest



Ripreso da nord

SCHEDA N. 67

<i>localizzazione:</i>	Località Lago
<i>condizioni fisico funzionali:</i>	Buone
<i>trasformazioni:</i>	L'edificio è presente nel catasto del 1850 con variazioni planimetriche.
<i>destinazione e livello d'uso:</i>	Residenza con annessi accessori rurali, edificio completamente utilizzato
<i>elementi di interesse ambientale:</i>	Posizione, rapporto con i percorsi
<i>elementi di interesse architettonico:</i>	-
<i>annotazioni:</i>	L'edificio e' stato quasi completamente ricostruito in tempi recenti, sia pure utilizzando i materiali originari di costruzione.
<i>valutazione architettonica:</i>	Porzione sud est di interesse urbanistico



Ripreso da est



Ripreso da sud-est



Arrivo da est



Prospetto nord-ovest



Prospetto sud-est

SCHEDA N. 68

<i>localizzazione:</i>	Località Lago
<i>condizioni fisico funzionali:</i>	Mediocri
<i>trasformazioni:</i>	L'edificio è presente nel catasto del 1850 senza variazioni planimetriche.
<i>destinazione e livello d'uso:</i>	Residenza, edificio parzialmente utilizzato
<i>elementi di interesse ambientale:</i>	Posizione, rapporto con il terreno, rapporto con i percorsi
<i>elementi di interesse architettonico:</i>	-
<i>annotazioni:</i>	-
<i>valutazione architettonica:</i>	Edificio di interesse urbanistico.

INDAGINE SUGLI EDIFICI ISOLATI DI INTERESSE STORICO AMBIENTALE



Ripreso da nord



Ripreso da est



Arrivo da nord



Ripreso da sud



Ripreso da sud-ovest

SCHEDA N. 69

<i>localizzazione:</i>	Baita Ca' Ga'
<i>condizioni fisico funzionali:</i>	Mediocri.
<i>trasformazioni:</i>	L'edificio è presente nel catasto del 185 (aggiunta di superfetazioni).
<i>destinazione e livello d'uso:</i>	Baita, edificio non utilizzato.
<i>elementi di interesse ambientale:</i>	Posizione, rapporto con il terreno.
<i>elementi di interesse architettonico:</i>	Muratura in pietra.
<i>annotazioni:</i>	-
<i>valutazione architettonica:</i>	Edificio di interesse urbanistico.



Arrivo da sud-ovest



Ripreso da ovest



Ripreso da nord-ovest



Particolare prospetto sud-ovest



Particolare prospetto sud-ovest



Particolare prospetto nord-ovest



Ripreso da nord-est



Ripreso da est

SCHEDA N. 70

<i>localizzazione:</i>	Località Erbia
<i>condizioni fisico funzionali:</i>	Mediocri
<i>trasformazioni:</i>	L'edificio è presente nel catasto del 1850 con variazioni planimetriche (aggiunta di un corpo più recente)
<i>destinazione e livello d'uso:</i>	Deposito ed usi temporanei, edificio parzialmente utilizzato
<i>elementi di interesse ambientale:</i>	Posizione
<i>elementi di interesse architettonico:</i>	-
<i>annotazioni:</i>	
<i>valutazione architettonica:</i>	Edificio di interesse urbanistico



Prospecto nord-ovest



Particolare nord-ovest



Vista da est




Ripreso da ovest



Particolare

SCHEDA N. 71

<i>localizzazione:</i>	Località Erbia
<i>condizioni fisico funzionali:</i>	Mediocri
<i>trasformazioni:</i>	L'edificio è presente nel catasto del 1850 con variazioni planimetriche (aggiunta di corpi accessori)
<i>destinazione e livello d'uso:</i>	Rurale, edificio completamente utilizzato
<i>elementi di interesse ambientale:</i>	Posizione
<i>elementi di interesse architettonico:</i>	-
<i>annotazioni:</i>	
<i>valutazione architettonica:</i>	Edificio privo di interesse architettonico



Ripreso da ovest



Prospetto ovest



Ripreso da sud-ovest



Ripreso da sud-est

SCHEDA N. 72

<i>localizzazione:</i>	Località Giondit
<i>condizioni fisico funzionali:</i>	Mediocri
<i>trasformazioni:</i>	L'edificio è presente nel catasto del 1850 (aggiunta di superfetazioni)
<i>destinazione e livello d'uso:</i>	Residenza con annessi rurali, edificio completamente utilizzato
<i>elementi di interesse ambientale:</i>	Posizione, rapporto con il terreno
<i>elementi di interesse architettonico:</i>	-
<i>annotazioni:</i>	
<i>valutazione architettonica:</i>	Edificio privo di interesse architettonico



Prospetto sud



Arrivo da sud-est



Ripreso da sud-est



Prospetto est

SCHEDA N. 73

<i>localizzazione:</i>	Località Giondit
<i>condizioni fisico funzionali:</i>	Buone
<i>trasformazioni:</i>	L'edificio è presente nel catasto del 1850 con variazioni planimetriche (aggiunte posteriori)
<i>destinazione e livello d'uso:</i>	Residenza, edificio completamente utilizzato
<i>elementi di interesse ambientale:</i>	Posizione, rapporto con il terreno
<i>elementi di interesse architettonico:</i>	-
<i>annotazioni:</i>	Impianto storico modificato da aggiunte ma ancora leggibile
<i>valutazione architettonica:</i>	Edificio di interesse urbanistico (lato est) Edificio privo di interesse architettonico (lato ovest)



Prospecto sud



Prospecto sud



Vista sud-est



Ripreso da sud-est



Ripreso da sud-ovest



Ripreso da nord-ovest

SCHEDA N. 74

<i>localizzazione:</i>	Località Giondit
<i>condizioni fisico funzionali:</i>	Buone
<i>trasformazioni:</i>	L'edificio è presente nel catasto del 1850 con variazioni planimetriche (aggiunte posteriori)
<i>destinazione e livello d'uso:</i>	Deposito, edificio completamente utilizzato
<i>elementi di interesse ambientale:</i>	Posizione
<i>elementi di interesse architettonico:</i>	-
<i>annotazioni:</i>	
<i>valutazione architettonica:</i>	Edificio privo di interesse architettonico

COMUNE DI CASNIGO
Provincia di Bergamo

INDAGINE SUGLI EDIFICI ISOLATI DI INTERESSE STORICO AMBIENTALE



Arrivo da nord-est



Ripreso da nord-est

SCHEDA N. 75

<i>localizzazione:</i>	via Brac, 3
<i>condizioni fisico funzionali:</i>	Buone.
<i>trasformazioni:</i>	L'edificio è presente nel catasto del 1850 con variazioni planimetriche.
<i>destinazione e livello d'uso:</i>	Residenza; edificio parzialmente utilizzato
<i>elementi di interesse ambientale:</i>	Posizione, rapporto con il terreno.
<i>elementi di interesse architettonico:</i>	-
<i>annotazioni:</i>	-
<i>valutazione architettonica:</i>	Edificio privo di interesse architettonico.



75 prospetto est



75 prospetto est



75 prospetto est



75 prospetto sud



75 prospetto sud-ovest



75 prospetto sud-est



75 prospetto nord



75 prospetto nord