


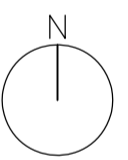


PGT	A	ambiti di trasformazione
AREE AGRICOLE		A1-A2-A3-A4
		Piano Cave
PTCP		
AREE AGRICOLE		



COMUNE DI CASNIGO
 Provincia di Bergamo

PIANO DI GOVERNO DEL TERRITORIO

VARIANTE 2017

Documentazione esplicativa per la valutazione
 di compatibilità con il P.T.C.P.

3b
 tavola
 titolo Tavola di raffronto delle aree agricole del PGT
 con gli ambiti agricoli del PTCP

scala 1:10.000
 data 8 settembre 2017

progetto urbanistico studio geologico Valutazione Ambientale Strategica
 arch. Marco Tomasi dott. Renato Caldarelli dott. Umberto Locati - ERA
 file 290 aree agricole PGT e PTCP